BOLETIM
EPIDEMIOLÓGICO

Doença pelo novo Coronavírus (COVID-19)

Nº14

Ceará – 15/04/2021

GOVERNO DO ESTADO DO CEARÁ
Secretaria da Saúde

RESUMO DA SEMANA

No Ceará, foram confirmados 599.190 casos de COVID-19 até 10/04/2021. Em 2021, na Semana Epidemiológica 14 (04/04/21 a 10/04/21), foram confirmados **13.507** novos casos e **508** óbitos (aumento de **62,2%** e redução de **5,2%** respectivamente, ao registrado na SE 13). Na análise de variação entre as SE 10/11 (07/03/21 a 20/03/21) e 12/13 (21/03/21 a 03/04/21), o **interior** do Estado, apesar de diferentes cenários entre as regiões, apresentou redução de casos e aumento de óbitos para COVID-19 registrados (respectivamente **18,6%** e **32,9%**). Na mesma análise, a **capital** apresentou redução de casos e aumento de óbitos registrados (**22,3%** e **5,5%**, respectivamente).

Na Região de Saúde de Fortaleza, foram confirmados 8.933 casos novos (aumento de **56,5%**) e 349 óbitos (aumento de **4,5%**). Na região Norte, 1.679 casos (aumento de **96,6%**) e 62 óbitos (redução de **33,3%**). No Cariri, foram 1.060 casos (aumento de **101,9%**) e 56 óbitos (aumento de **1,8%**). No Litoral Leste, 1.029 casos (aumento de **35,3%**) e 24 óbitos (redução de **29,4%**). No Sertão Central, 730 casos (aumento de **84,8%**) e 14 óbito (redução de **26,3%**).

599.190
casos de COVID-19 confirmados

Todas as Áreas Descentralizadas de Saúde (ADS) apresentaram **redução de casos confirmados** entre as SE 10/11 e 12/13, à exceção das ADS de Baturité (**31,2%**), Limoeiro do Norte (**31,5%**) e Tauá. (**3,8%**)

As ADS de Quixadá (**17,4%**), Acaraú (**18,2%**), Tauá (**10,0%**), Crateús (**14,7%**), Iguatu (**7,5%**) e Crato (**5,9%**), apresentaram **redução de óbitos** no mesmo período. As ADS de Brejo Santo e Cascavel **mantiveram** o número e as demais apresentaram **aumento**.

- O atraso na digitação dos casos e óbitos nos sistemas oficiais pode comprometer diretamente qualquer análise, por este motivo, a última semana epidemiológica não deve ser considerada para tomada de decisão dos gestores.
- Quanto maior a pressão assistencial, mais atrasos podem ocorrer. Durante fins de semana e feriados, a maioria dos hospitais não possui Núcleo de Vigilância Epidemiológica de plantão, aumentando o atraso nas notificações.
- Os indicadores epidemiológicos devem ser analisados junto aos indicadores assistenciais e de regulação em saúde que, nesse momento, apresentam maior oportunidade nas informações.

- Em 2021 (01/01/21 a 10/04/2021), foram registrados óbitos por COVID-19 181 (98,1%) municípios do Estado, sem aumento em relação à semana anterior.

- A taxa de mortalidade acumulada (2020 e 2021) no **Estado** é de **174,5** por 100 mil habitantes.

- Em **2021**, até à SE 14, a taxa de mortalidade é de **60,3** óbitos por 100 mil hab., com destaque para as ADS de **Itapipoca** (**46,3%**), **Baturité** (**38,2%**), **Tianguá** (**34,5%**), **Cascavel** (**31,3%**) e **Maracanaú** (**30,7%**), que apresentaram os maiores incrementos em relação à semana anterior.

Camilo Sobreira de Santana
Governador do Estado do Ceará
Maria Izolda Cela de Arruda Coelho
Vice-Governadora do Estado do Ceará
Carlos Roberto Martins Rodrigues Sobrinho
Secretário da Saúde do Ceará
Magda Moura de Almeida
Secretária Executiva de Vigilância e Regulação Em Saúde
Ricristhi Gonçalves de Aguiar Gomes
Coordenadora de Vigilância Epidemiológica e Prevenção em Saúde
Sheila Maria Santiago Borges
Orientadora da Célula de Respostas às Emergências em Saúde Pública
Roberto Wagner Júnior
Orientador da Célula de Imunização

Organização
Ana Rita Paulo Cardoso
Edenilo Baltazar Barreira Filho
Levi Ximenes Feijão
Louanne Aires Pereira
Pâmela Maria Costa Linhares
Sarah Mendes D'Angelo

Colaboração
Bruno Alencar Fontenelle
Daniele Rocha Queiroz Lemos
Priscila Felix de Oliveira
Tatiana Cisne de Souza

GOVERNO DO ESTADO DO CEARÁ
Secretaria da Saúde

1. SITUAÇÃO EPIDEMIOLÓGICA DA COVID-19 NO ESTADO DO CEARÁ

No Ceará, de fevereiro de 2020 a 10 de abril de 2021, foram confirmados 599.190 casos de COVID-19 e 15.884 óbitos pela doença no Estado, representando uma letalidade de 2,6%. Em 2021, até a SE 14, foram confirmados 249.709 casos, um aumento de 18,0% no total de casos do ano. Para todos os casos confirmados foram considerados resultados de laboratórios públicos e privados, critérios laboratorial, clínico, clínico-epidemiológico e clínico-imagem. Dos casos confirmados neste ano, 96.357 (38,6%) são residentes na capital e os demais no interior e região metropolitana do Estado. Em 2021, foram confirmados 5.499 óbitos pela doença no Estado, uma letalidade de 2,2% (Tabela 1). As análises de incremento/redução consideraram o intervalo entre as SE 10 a 13 (duas quinzenas), acreditando ser este o período mais recente, menos sujeito ao atraso na digitação das notificações.

Mapa 1. Incidência dos casos confirmados acumulada e últimos 15 dias, segundo município de residência, Ceará, 10 de abril de 2021*

Mapa 2. Taxa de mortalidade por COVID-19 acumulada e últimos 15 dias, segundo município de residência, Ceará, 10 de abril de 2021*

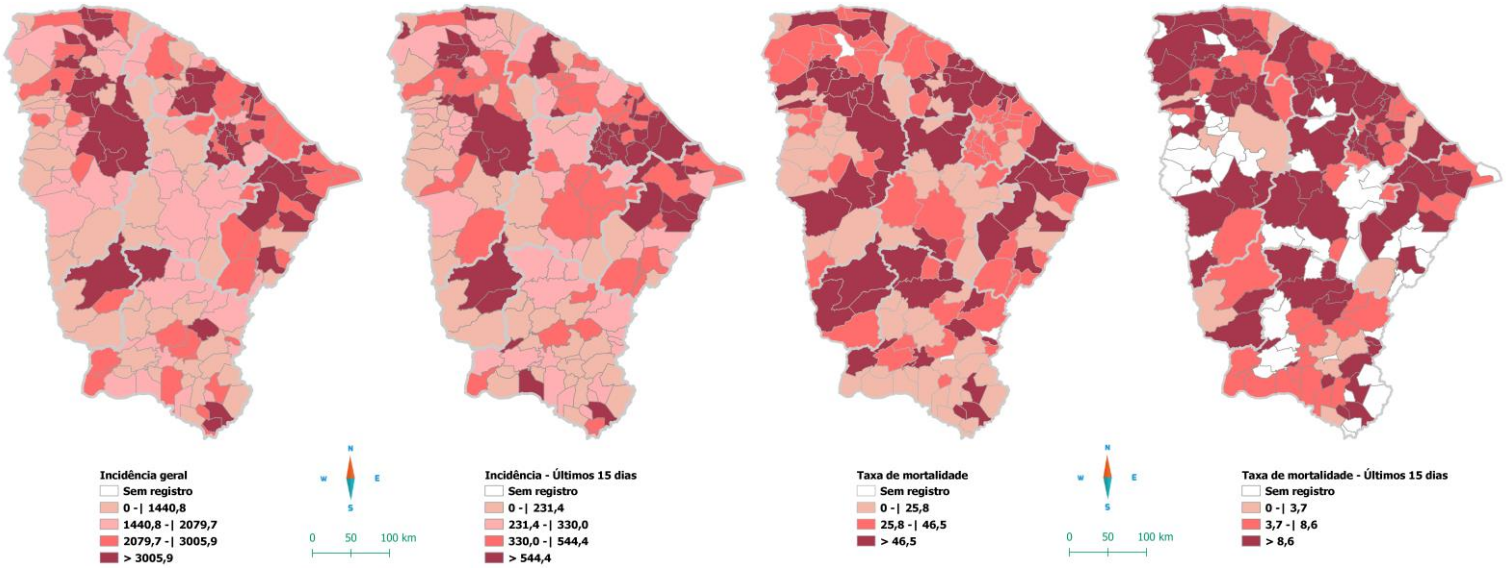

Fonte: eSUS VE e Sivep Gripe, GAL/LACEN-CE, Rede laboratorial particular. *Dados sujeitos a revisão, atualizados em 13/04/2021 às 11h.

Mapa 3. Proporção acumulada de acometidos por COVID-19, segundo município de residência, Ceará, 2020 e 2021*

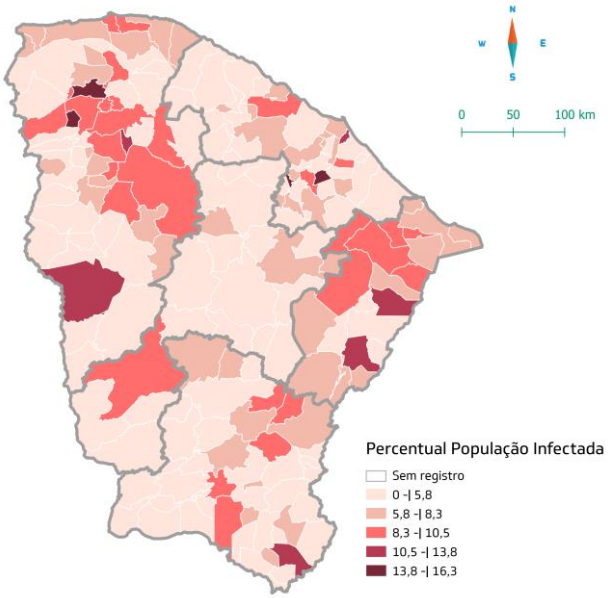

Fonte: eSUS VE e Sivep Gripe, GAL/LACEN-CE, Rede laboratorial particular. *Dados sujeitos a revisão, atualizados em 13/04/2021 às 11h.

Figura 1. Incidência de casos confirmados de COVID-19 segundo Área Descentralizada de Saúde. Ceará, 10 de abril de 2021*

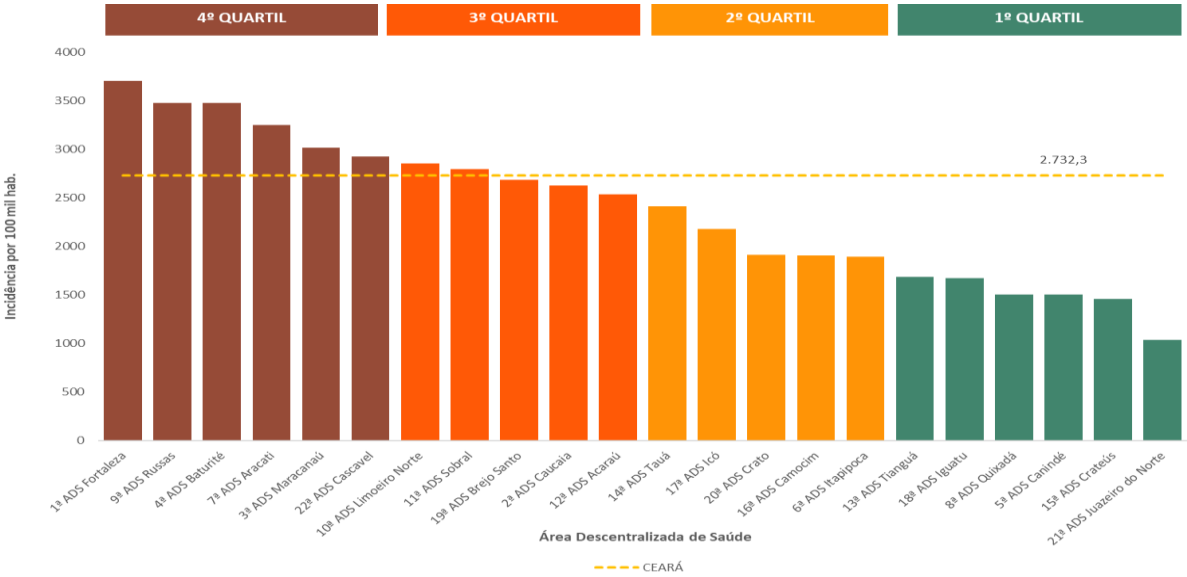

Fonte: eSUS VE e Sivep Gripe, GAL/LACEN-CE, Rede laboratorial particular. *Dados sujeitos a revisão, atualizados em 13/04/2021 às 11h.

Quadro 1. Incremento/redução dos casos e óbitos confirmados de COVID-19, nas SE 10 a 13, segundo Área Descentralizada de Saúde de residência. Ceará, 10 de abril de 2021*

Área Descentralizada de Saúde	CASOS (n)		Incremento / Redução	OBITOS (n)		Incremento / Redução
	SE 10 e 11	SE 12 e 13		SE 10 e 11	SE 12 e 13	
ADS Fortaleza	21180	16499	-22,1% ↓	692	723	4,5% ↑
ADS Caucaia	3935	2277	-42,1% ↓	97	134	38,1% ↑
ADS Maracanaú	3737	3172	-15,1% ↓	109	140	28,4% ↑
ADS Baturité	1164	1527	31,2% ↑	10	11	10,0% ↑
ADS Canindé	818	644	-21,3% ↓	15	30	100,0% ↑
ADS Itapipoca	1691	1255	-25,8% ↓	17	52	205,9% ↑
ADS Aracati	923	737	-20,2% ↓	11	12	9,1% ↑
ADS Quixadá	1180	1067	-9,6% ↓	23	19	-17,4% ↓
ADS Russas	1858	1239	-33,3% ↓	24	40	66,7% ↑
10ª Coord Limoeiro Norte	1110	1460	31,5% ↑	9	29	222,2% ↑
ADS Sobral	4480	3468	-22,6% ↓	89	133	49,4% ↑
ADS Acaraú	1382	890	-35,6% ↓	33	27	-18,2% ↓
ADS Tianguá	1308	1025	-21,6% ↓	19	42	121,1% ↑
ADS Tauá	423	439	3,8% ↑	10	9	-10,0% ↓
ADS Crateús	1065	835	-21,6% ↓	34	29	-14,7% ↓
ADS Camocim	941	713	-24,2% ↓	12	26	116,7% ↑
ADS Icó	552	486	-12,0% ↓	13	15	15,4% ↑
ADS Iguatu	994	765	-23,0% ↓	40	37	-7,5% ↓
ADS Brejo Santo	1391	1234	-11,3% ↓	33	33	0,0% ↔
ADS Crato	1153	1110	-3,7% ↓	17	16	-5,9% ↓
ADS Juazeiro do Norte	946	595	-37,1% ↓	17	32	88,2% ↑
ADS Cascavel	2555	2436	-4,7% ↓	34	34	0,0% ↔

Fonte: eSUS notifica e Sivep Gripe, GAL/LACEN-CE, Rede laboratorial particular. *Dados sujeitos à revisão, atualizados em 13/04/2021 às 11h.

O quadro 1 mostra o incremento/redução, em percentual, dos casos e óbitos confirmados de COVID-19 ocorridos nas SE 12 e 13 em relação aos ocorridos nas SE 10 e 11. O atraso na digitação dos casos pode comprometer diretamente esta análise, por este motivo a SE 14 não foi considerada.

Figura 2. Curva epidemiológica dos casos suspeitos e confirmados, segundo Semana Epidemiológica de início dos sintomas, Ceará, 2020 e 2021*

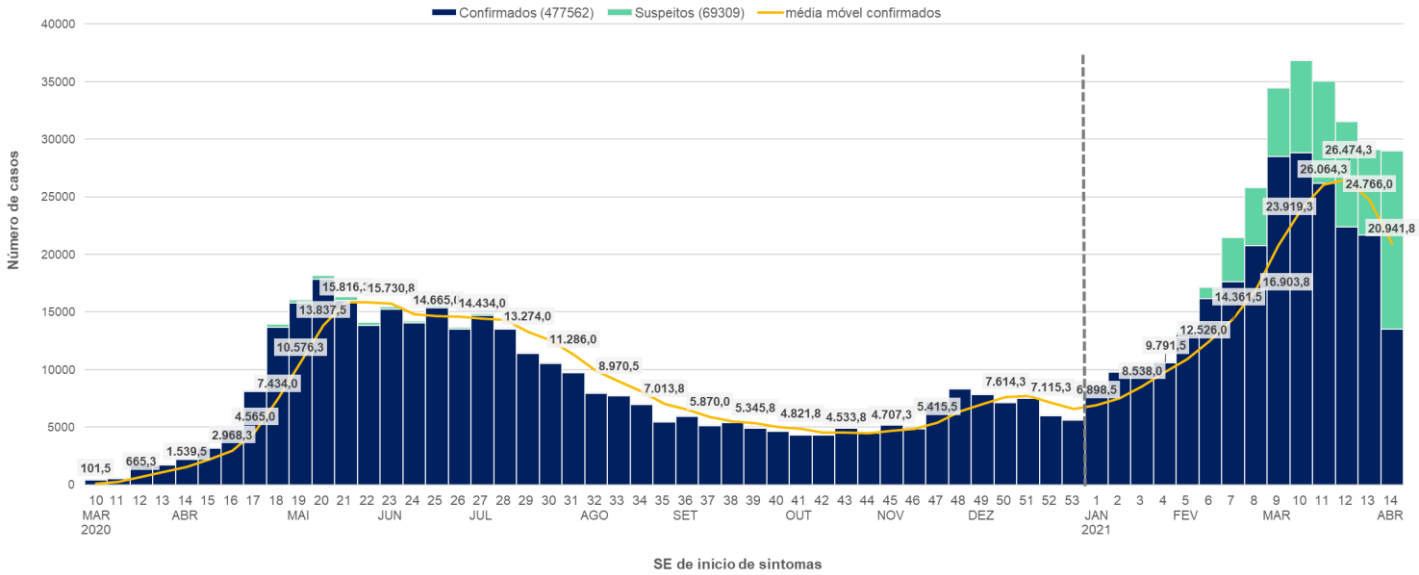

Fonte: eSUS notifica, Sivep Gripe, Saúde Digital, GAL/LACEN-CE, Rede laboratorial particular. *Dados sujeitos à revisão, atualizados em 13/04/21 às 11h.

Na curva epidemiológica dos casos de COVID-19, observa-se aumento no número de casos a partir da SE 12 de 2020, atingindo o pico na SE 20 (10/05 a 16/05), quando atingiu o maior número de casos confirmados, ocorrendo em seguida redução gradual até à SE 42, quando teve início novo aumento. Apesar de discreta redução entre as SE 48 e 53/2020, em 2021, observa-se aumento expressivo no número semanal de casos entre as SE 01 e 10 (incremento de 238,6%) e apresentando, seguidamente, aparente declínio na curva, com redução de 24,8% entre as SE 10 e 12.

A Coordenadoria de Vigilância Epidemiológica e Prevenção em Saúde/COVEP reforça a necessidade da notificação e encerramento oportunos dos casos, possibilitando uma melhor análise da curva de suspeitos. Faz-se de suma importância a análise e monitoramento diário dos mesmos, a fim de identificar a mudança de cenários.

Figura 3. Curva epidemiológica dos casos suspeitos e confirmados, segundo data de início dos sintomas, Ceará, 10 de abril de 2021*

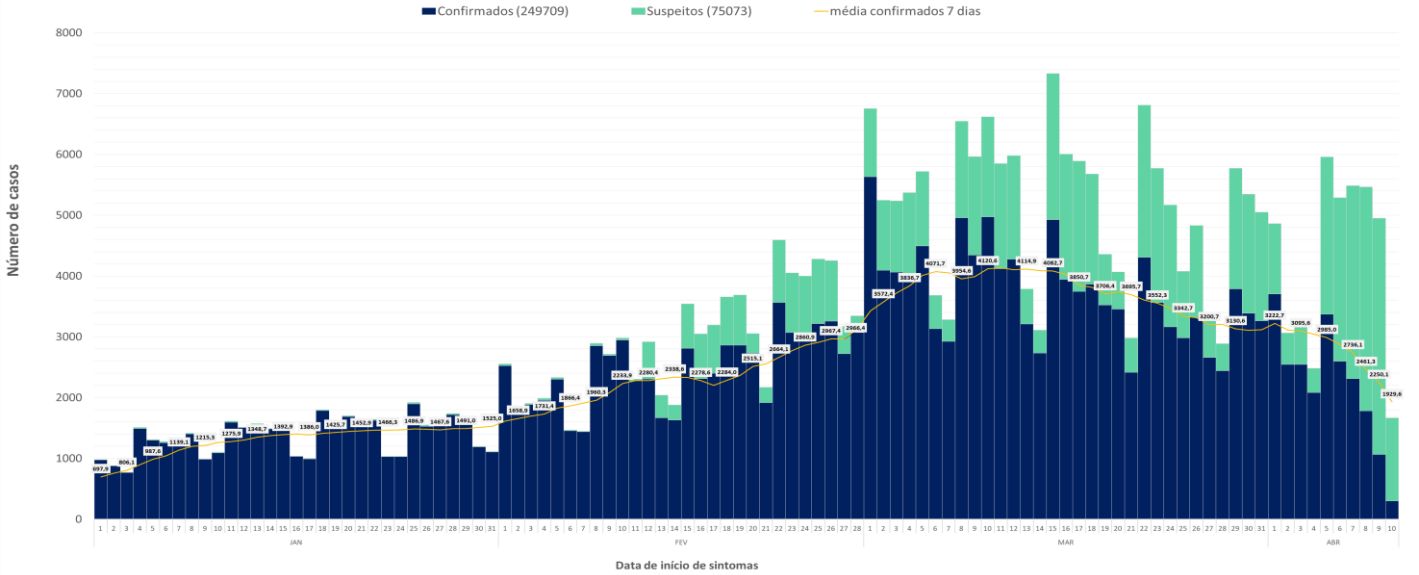

Fonte: eSUS notifica, Sivep Gripe, Saúde Digital, GAL/LACEN-CE, Rede laboratorial particular. *Dados sujeitos à revisão, atualizados em 13/04/21 às 11h.

Em 2021, observa-se um aumento considerável na média móvel de sete dias de casos confirmados a partir da segunda quinzena de fevereiro Os dias 01/03, 08/03 e 10/03 registraram os maiores números de casos de COVID-19, 5.367, 4.807 e 4.696, respectivamente. Observa-se redução discreta na média móvel a partir da segunda quinzena de março, apesar da persistência de médias diárias elevadas durante todo o mês (média de 3.732,4 casos/dia).

Figura 4. Distribuição dos casos novos de COVID-19, em percentual, segundo região de residência e SE de início dos sintomas, Ceará, 2020 e 2021*

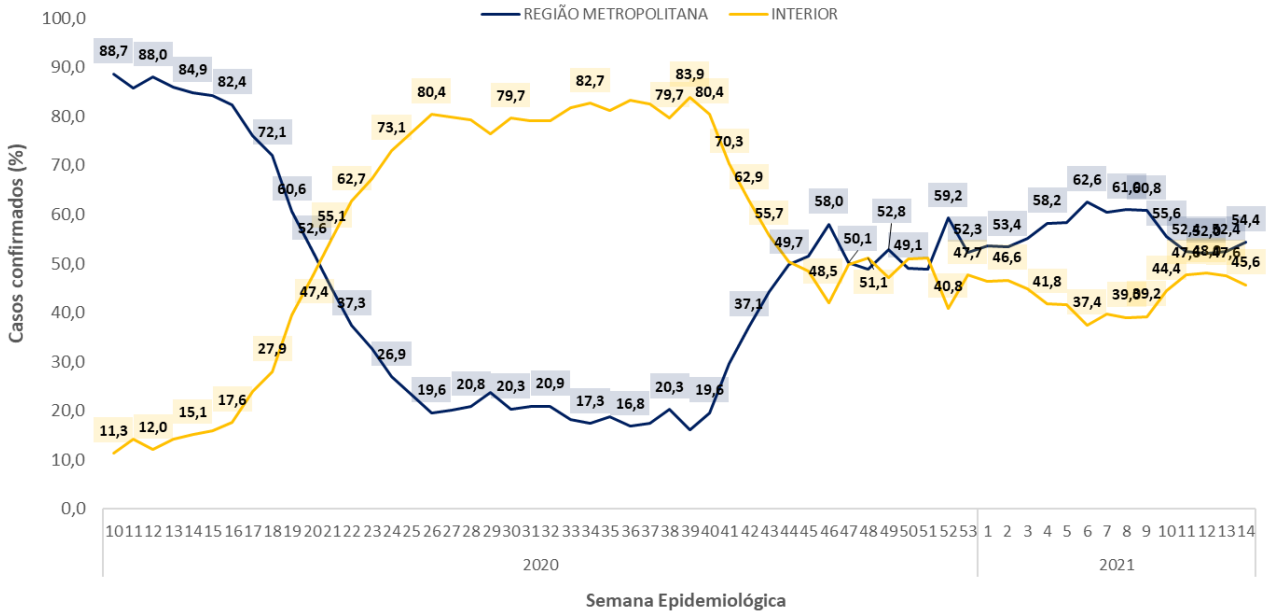

Fonte: eSUS notifica, Sivep Gripe, Saúde Digital, GAL/LACEN-CE, Rede laboratorial particular. *Dados sujeitos à revisão, atualizados em 13/04/21 às 11h.

Figura 5. Percentual dos casos confirmados de COVID-19, segundo faixa etária e mês de início de sintomas, Ceará, 2020 e 2021*

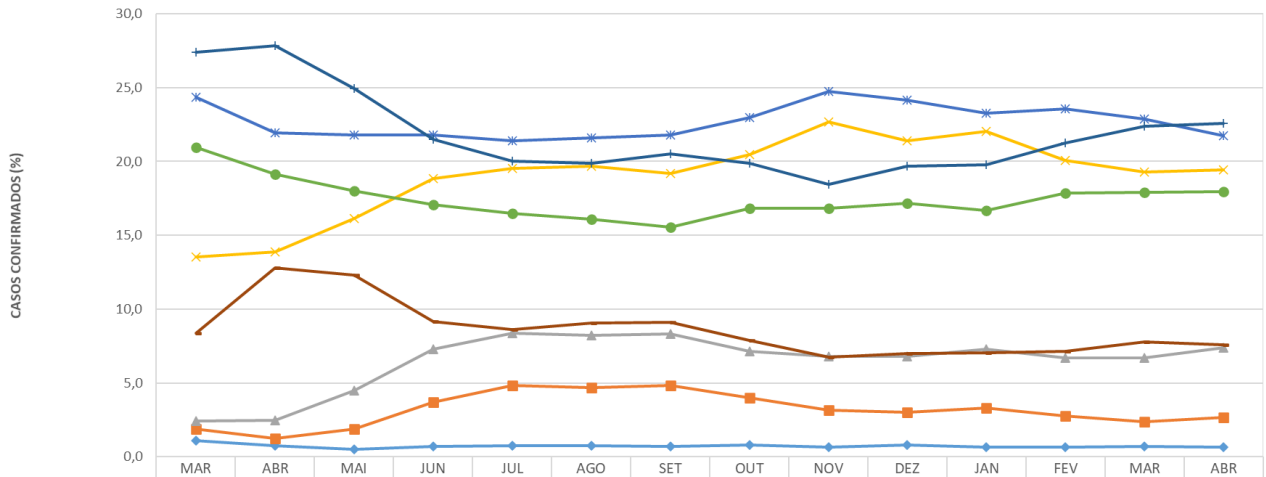

	MAR	ABR	MAI	JUN	JUL	AGO	SET	OUT	NOV	DEZ	JAN	FEV	MAR	ABR
Menor de 1 ano	1,1	0,7	0,5	0,7	0,8	0,8	0,7	0,8	0,6	0,8	0,6	0,7	0,7	0,7
1 a 9 anos	1,9	1,2	1,9	3,7	4,8	4,7	4,8	4,0	3,2	3,0	3,3	2,7	2,4	2,7
10 a 19 anos	2,4	2,5	4,5	7,3	8,4	8,2	8,3	7,1	6,8	6,8	7,3	6,7	6,7	7,4
20 a 29 anos	13,5	13,9	16,1	18,9	19,6	19,7	19,2	20,5	22,7	21,4	22,0	20,1	19,3	19,4
30 a 39 anos	24,3	21,9	21,8	21,8	21,4	21,6	21,8	23,0	24,7	24,1	23,3	23,6	22,9	21,7
40 a 49 anos	21,0	19,1	18,0	17,0	16,5	16,1	15,5	16,8	16,8	17,2	16,7	17,9	17,9	17,9
50 a 69 anos	27,4	27,8	24,9	21,5	20,0	19,9	20,5	19,9	18,4	19,7	19,8	21,3	22,4	22,6
70 anos a mais	8,4	12,8	12,3	9,1	8,6	9,0	9,1	7,9	6,7	7,0	7,1	7,1	7,8	7,6

Fonte: eSUS notifica, Sivep-Gripe, Saúde Digital, GAL/LACEN-CE, Rede laboratorial particular. *Dados sujeitos à revisão, atualizados em 13/04/21 às 11h.

.

Tabela 2. Casos confirmados de COVID-19 segundo sexo e faixa etária, Ceará, 10 de abril de 2021*

FAIXA ETÁRIA	MASCULINO		FEMININO		TOTAL	
	n	%	n	%	n	%
Menor de 1 ano	868	0,8	839	0,6	1.707	0,7
1 a 9 anos	3.366	3,0	3.269	2,4	6.635	2,7
10 a 19 anos	7.695	6,8	9.359	6,8	17.054	6,8
20 a 29 anos	22.732	20,2	27.118	19,8	49.850	20,0
30 a 39 anos	26.324	23,4	31.139	22,8	57.463	23,0
40 a 49 anos	19.545	17,4	24.632	18,0	44.177	17,7
50 a 69 anos	23.774	21,1	30.176	22,1	53.950	21,6
70 anos a mais	8.289	7,4	10.285	7,5	18.574	7,4
TOTAL	**112.593**	**45,1**	**136.817**	**54,9**	**249.410**	**100,0**

Fonte: eSUS notifica, Sivep Gripe, GAL/LACEN-CE, Rede laboratorial particular. *Dados sujeitos à revisão, atualizados em 13/04/2021 às 11h. *OBS: Duzentos e noventa e nove registros aguardam informação de idade.

Figura 6. Incidência de casos confirmados de COVID-19, por 100 mil habitantes, segundo sexo e faixa etária, Ceará, 10 de abril de 2021*

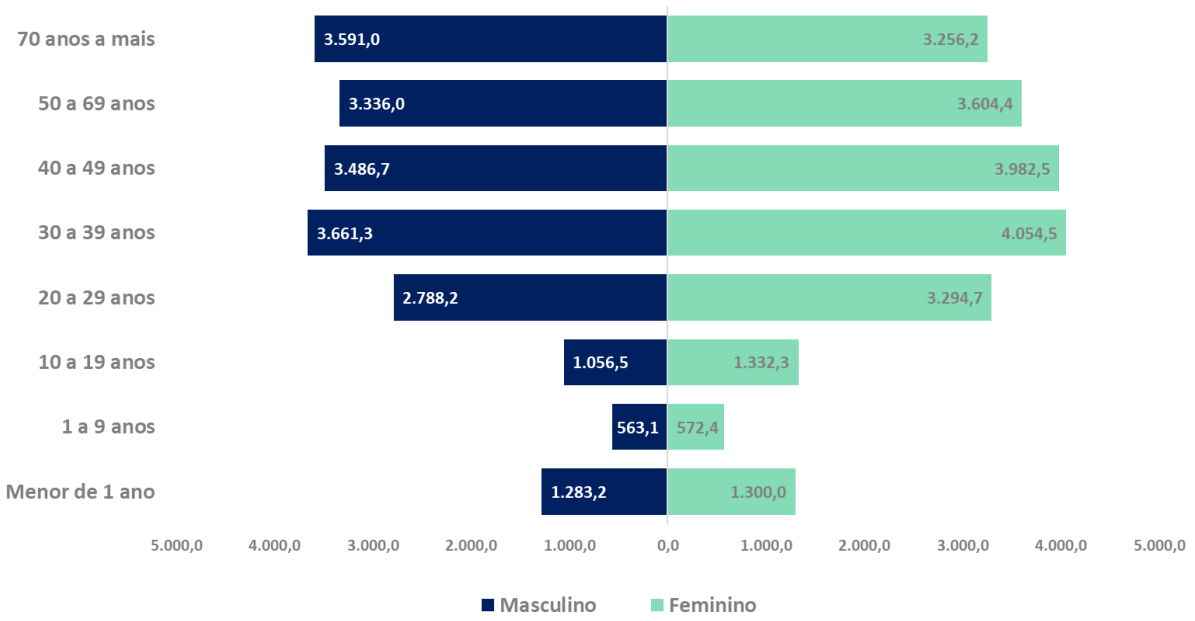

Fonte: eSUS notifica, Sivep Gripe, GAL/LACEN-CE, Rede laboratorial particular. *Dados sujeitos à revisão, atualizados em 13/04/2021 às 11h.

2. PERFIL EPIDEMIOLÓGICO DOS PACIENTES HOSPITALIZADOS POR SÍNDROME RESPIRATÓRIA AGUDA GRAVE (SRAG) NO ESTADO DO CEARÁ

No Ceará, até **10 de abril de 2021**, foram notificados 25.100 casos de SRAG no SIVEP-Gripe. Destes, 15.430 (61,5%) já foram investigados e 9.670 (38,5%) encontram-se em investigação. Dentre os casos de SRAG já investigados, 12.782 (82,8%) foram Covid-19, 2.605 (16,9%) não especificado e 43 (0,3%) outros vírus respiratórios.

Tabela 3. Distribuição dos casos de SRAG por Covid-19, hospitalizados, segundo sexo e faixa etária, Ceará, 2021*

FAIXA ETÁRIA	FEMININO		MASCULINO		TOTAL	
	n	%	n	%	n	%
Menor de 1 ano	31	1	26	0	57	0
1 a 4 anos	28	0	26	0	54	0
5 a 9 anos	17	0	10	0	27	0
10 a 19 anos	31	1	49	1	80	1
20 a 29 anos	212	4	274	4	486	4
30 a 39 anos	498	9	837	12	1335	10
40 a 49 anos	625	11	1056	15	1681	13
50 a 59 anos	989	17	1271	18	2260	18
60 a 69 anos	1163	20	1327	19	2490	19
70 a 79 anos	1189	20	1212	17	2401	19
80 a 89 anos	811	14	740	11	1551	12
90 anos e mais	220	4	140	2	360	3
TOTAL	5.814	45,5	6.968	54,5	12.782	100,0

Fonte: SIVEP_GRIPE *Dados sujeitos a revisão, atualizados até à SE 14, em 13/04/2021 às. 11:00h

Figura 7. Distribuição dos casos de SRAG por Covid-19, hospitalizados, segundo sexo e doenças pré-existentes ou condições associadas, Ceará, 2021*

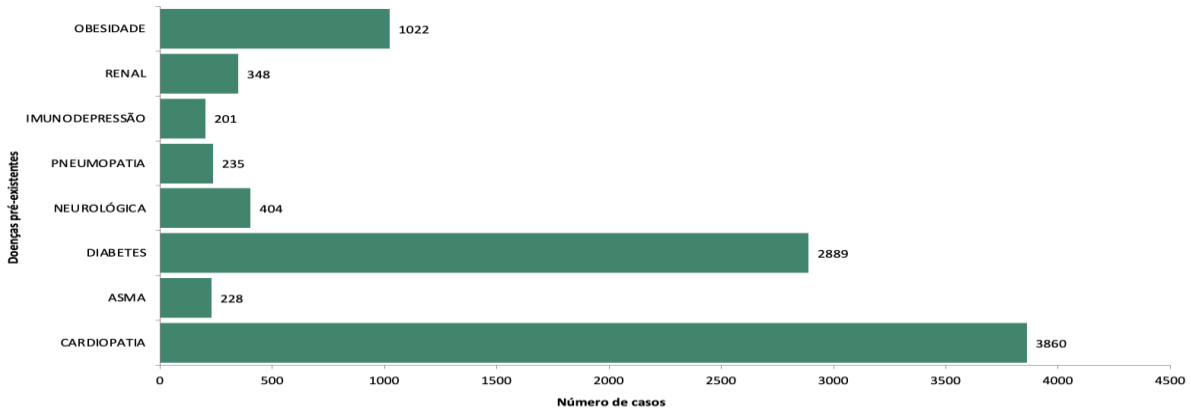

Os 25.100 casos de SRAG notificados em 2021 representam um incremento de de 1.014,1% no número de casos notificados em relação ao mesmo período de 2020.

Figura 8. Distribuição dos casos de SRAG segundo a classificação e semana epidemiológica do início dos sintomas, Ceará, 2020 e 2021*

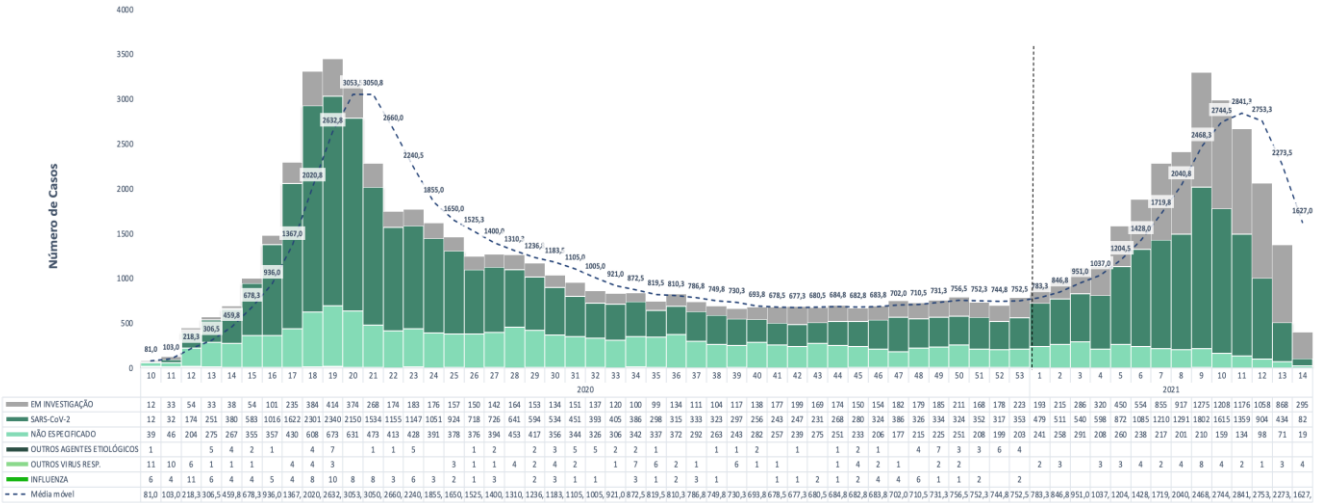

Fonte: SIVEP_GRIPE *Dados sujeitos a revisão, atualizados até à SE 14, em 13/04/2021 às. 11:00h

3. ÓBITOS POR COVID-19 NO CEARÁ

De março de 2020 a 10 de abril de 2021, foram confirmados 15.884 óbitos por COVID-19 no Estado, sendo 15.836 (99,7%) em residentes. Foram registrados óbitos por todos os municípios do Ceará até à SE 53 de 2020. Em 2021, de 1º janeiro a 10 de abril, ocorreram 5.499 óbitos no Estado 5.475 (99,6%) de residentes no Ceará, representando um aumento de 20,8% em relação ao total na semana anterior.

Figura 9. Distribuição dos óbitos por COVID-19 segundo Semana Epidemiológica de ocorrência. Ceará, 2020 e 2021*

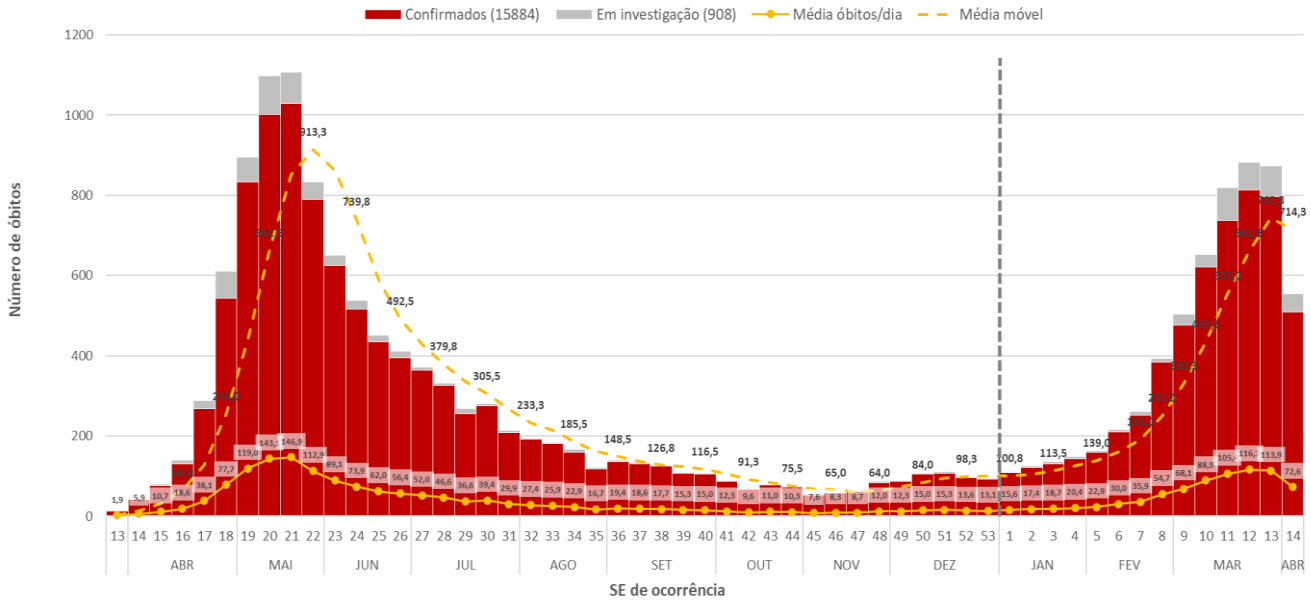

Fonte: eSUS notifica, Sivep-gripe e Saúde Digital. *Dados sujeitos à revisão, atualizados em 13/04/2021.

Verifica-se uma redução acentuada na média móvel semanal de óbitos, a partir da última semana de maio, com uma redução de 85,2% entre as SE 22 e 35/2020. Nos meses de setembro e novembro, observa-se uma desaceleração na redução da média semanal de óbitos, observando-se discreto aumento entre as SE 48 e 51. A partir da SE 01/2021 observa-se aumento expressivo no número de óbitos, um incremento de 646,8% até à SE 12 (Figura 9).

Figura 10. Distribuição dos óbitos por COVID-19 segundo data de ocorrência. Ceará, 10 de abril de 2021*

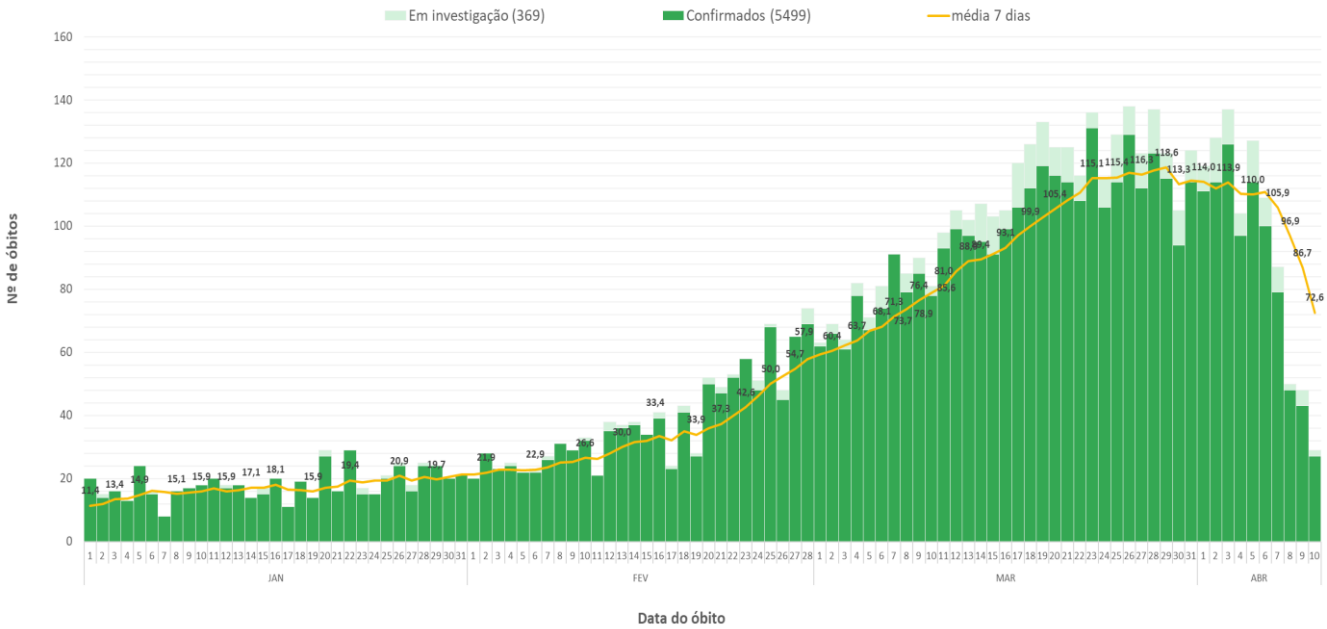

Fonte: eSUS notifica, Sivep-gripe e Saúde Digital. *Dados sujeitos à revisão, atualizados em 13/04/2021.

3. ÓBITOS POR COVID-19 NO CEARÁ (cont.)

Em 2021, até 10 de abril, ocorreram, em média, 55,0 óbitos (mínimo 8 e máximo 131) de COVID-19 por dia. Os meses de janeiro, fevereiro e março registraram médias diárias de 18,1, 37,6 e 97,7 óbitos, respectivamente. O dia 23 de março registrou o maior número de ocorrências do período, com 131 (2,4%) óbitos. O mês de fevereiro apresentou um aumento de 171,8% na média móvel de óbitos, observando-se uma aceleração a partir do dia 19/02. Em março, registrou-se, até o momento, um aumento de 93,0% na média de óbitos (Figura 10).

Foram registrados óbitos por COVID-19 em 181 (98,4%) municípios do Estado, sem incremento em relação à SE anterior.

Os óbitos ocorreram, na sua maioria (71,1%), em pessoas de 60 anos ou mais (média de 67,3; idades entre 1 dia e 113 anos) e no sexo masculino (53,6%), 68,8% apresentavam doenças crônicas pré-existentes, quatro (0,07%) gestantes e seis (0,11%) puérperas. A média de dias entre a data de início de sintomas e a data de internação dos pacientes que foram a óbito foi de 7,4 dias. A média de dias de internação foi de 11,3 dias, variando de 1 a 166 dias, 60 (1,7%) casos contraíram a doença durante as internações hospitalares. Quanto à evolução da doença, considerando os dias decorridos entre a data de início de sintomas e a data do óbito, foi em média de 18,0 dias (Tabela 1). Considerando o local do óbito, 314 (5,7%) ocorreram em domicílio.

De 01/01/21 a 10/04/2021, foram descartados 526 óbitos suspeitos de COVID-19 e 369 permanecem em investigação.

Figura 11. Taxa de mortalidade por 100 mil e letalidade de COVID-19 segundo Área Descentralizada de Saúde. Ceará, 10 de abril de 2021*

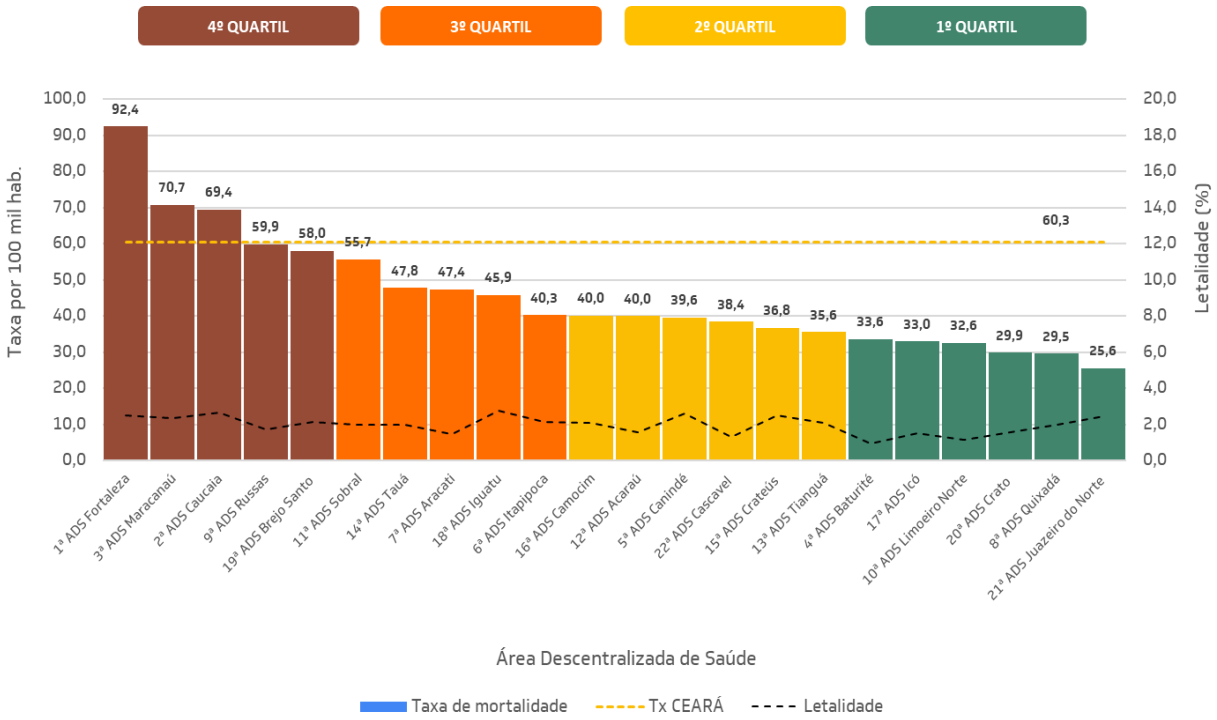

Fonte: eSUS notifica, Sivep-gripe e Saúde Digital. *Dados sujeitos à revisão, atualizados em 13/04/21 às 09h.

3. ÓBITOS POR COVID-19 NO CEARÁ

Tabela 4. Óbitos confirmados de COVID-19 segundo sexo e faixa etária, Ceará, 10 de abril de 2021*

FAIXA ETÁRIA	MASCULINO				FEMININO			
	n	%	Incid.	Letal.	n	%	Incid.	Letal.
Menor de 1 ano	11	0,4	16,3	1,3	11	0,4	17,0	1,3
1 a 9 anos	2	0,1	0,3	0,1	7	0,3	1,2	0,2
10 a 19 anos	6	0,2	0,8	0,1	9	0,4	1,3	0,1
20 a 29 anos	41	1,4	5,0	0,2	32	1,3	3,9	0,1
30 a 39 anos	164	5,6	22,8	0,6	102	4,0	13,3	0,3
40 a 49 anos	289	9,8	51,6	1,5	176	6,9	28,5	0,7
50 a 69 anos	1.019	34,6	143,0	4,3	857	33,6	102,4	2,8
70 anos a mais	1.414	48,0	612,6	17,1	1.359	53,2	430,3	13,2
TOTAL	**2.946**	**53,6**	**66,5**	**2,6**	**2.553**	**46,4**	**54,3**	**1,9**

Fonte: eSUS notifica, Sivep-gripe e Saúde Digital. *Dados sujeitos à revisão, atualizados em 13/04/2021 às 09h.

Figura 12. Taxa de mortalidade por COVID-19 em menores de 60 anos segundo mês de ocorrência do óbito. Ceará, 10 de abril de 2021*

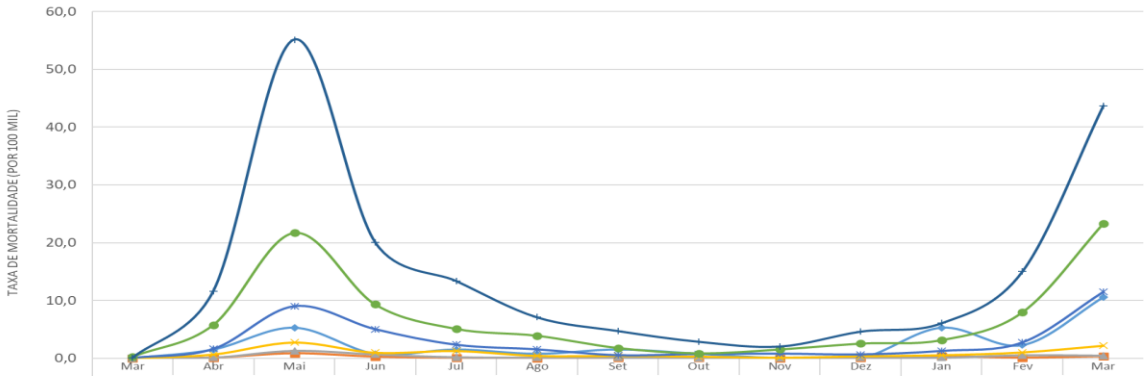

	Mar	Abr	Mai	Jun	Jul	Ago	Set	Out	Nov	Dez	Jan	Fev	Mar
Menor de 1 ano	0,0	1,5	5,3	0,8	1,5	0,8	1,5	0,8	0,0	0,0	5,3	2,3	10,6
1 a 9 anos	0,0	0,1	0,9	0,3	0,1	0,0	0,1	0,1	0,0	0,1	0,3	0,1	0,3
10 a 19 anos	0,0	0,1	1,3	0,7	0,2	0,1	0,1	0,1	0,1	0,1	0,1	0,6	0,5
20 a 29 anos	0,0	0,7	2,7	1,0	1,3	0,4	0,4	0,3	0,1	0,4	0,5	1,0	2,2
30 a 39 anos	0,1	1,6	9,0	5,0	2,4	1,5	0,5	0,7	0,8	0,7	1,3	2,8	11,5
40 a 49 anos	0,3	5,8	21,7	9,3	5,1	3,9	1,8	0,8	1,5	2,5	3,1	8,0	23,3
50 a 59 anos	0,1	11,6	55,1	20,1	13,4	7,1	4,7	2,9	2,1	4,6	6,1	15,0	43,7

Fonte: eSUS notifica, Sivep-gripe e Saúde Digital. *Dados sujeitos à revisão, atualizados em 13/04/2021 às 09h.

Figura 13. Taxa de mortalidade por COVID-19 em maiores de 60 anos segundo mês de ocorrência do óbito. Ceará, 10 de abril de 2021*

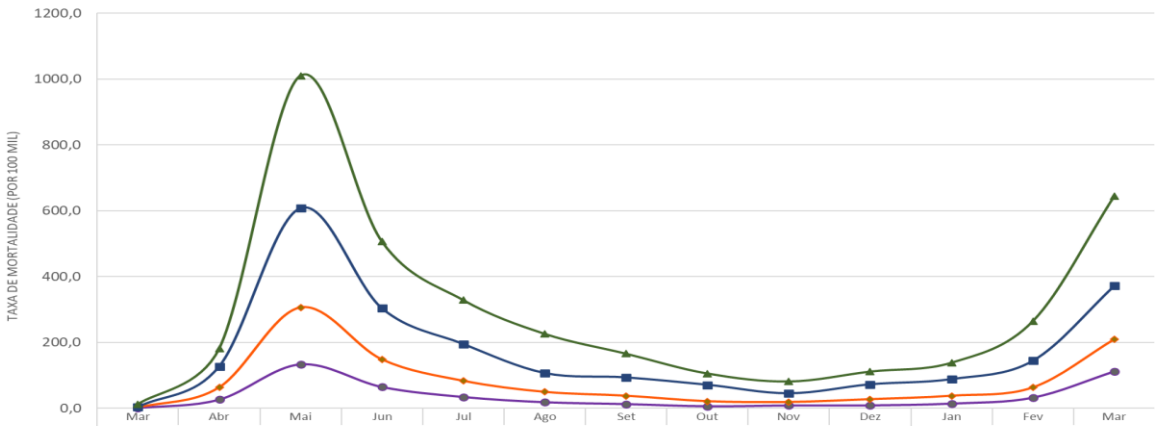

	Mar	Abr	Mai	Jun	Jul	Ago	Set	Out	Nov	Dez	Jan	Fev	Mar
60 a 69 anos	0,8	26,6	133,9	65,1	34,7	18,9	13,1	6,4	8,9	9,2	14,7	32,7	112,5
70 a 79 anos	1,6	63,1	306,5	148,3	83,3	49,7	37,9	21,2	18,8	27,4	37,9	63,4	209,8
80 a 89 anos	3,2	126,5	608,2	303,8	195,1	106,8	93,4	71,2	45,1	72,4	88,3	144,3	371,8
90 a mais	12,1	181,0	1010,3	506,7	328,7	226,2	165,9	105,6	81,4	111,6	138,7	265,4	645,4

Fonte: eSUS notifica, Sivep-gripe e Saúde Digital. *Dados sujeitos à revisão, atualizados em 13/04/2021 às 09h.

3.1 ÓBITOS DOMICILARES POR COVID-19 NO CEARÁ - SVO

Figura 14. Número de óbitos atestados pelo Serviço de Verificação de Óbitos em pacientes com COVID-19, segundo data do início dos sintomas e data do óbito. Ceará, 12 de abril de 2021, n=204

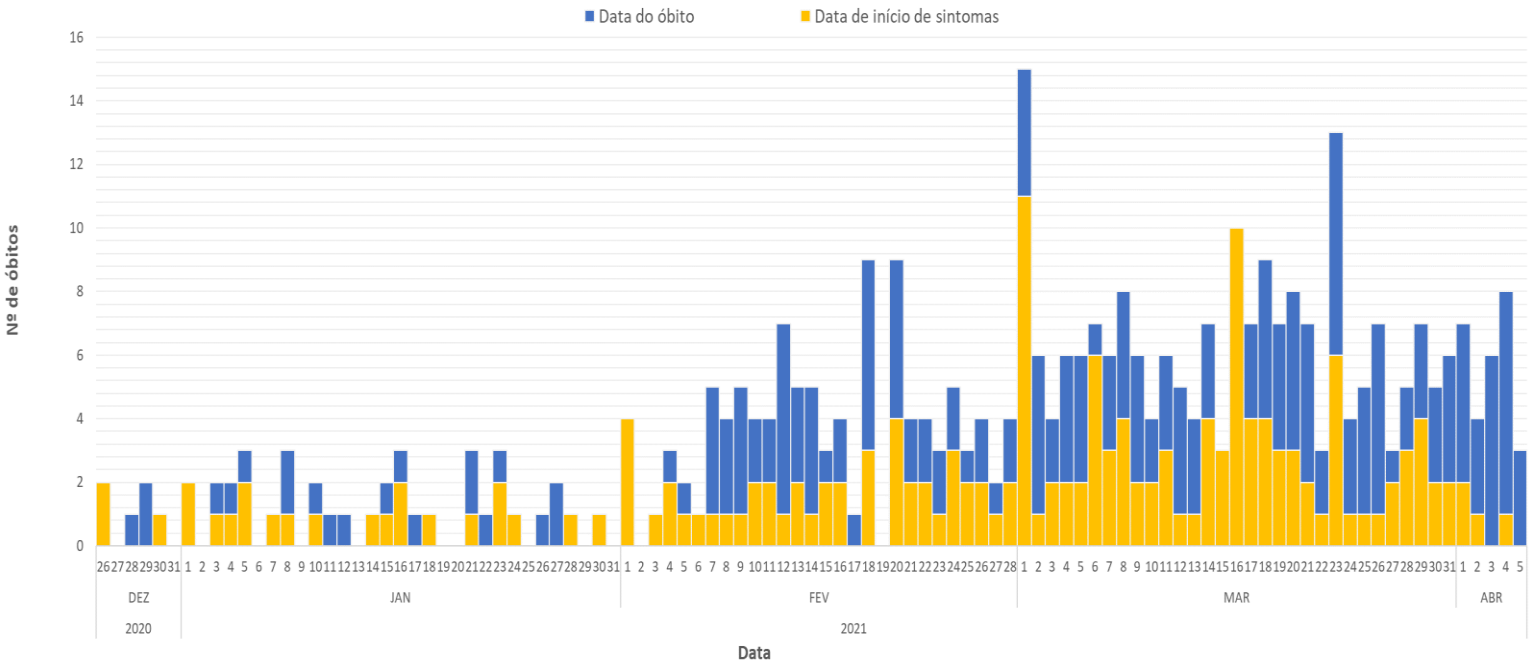

Fonte: SVO. *Dados sujeitos à revisão, atualizados em 12/04/21 às 09h.

Tabela 5. Dados sociodemográficos dos óbitos atestados pelo SVO por COVID-19, Ceará, 12 de abril de 2021*

VARIÁVEL	n	%
FAIXA ETÁRIA		
15 a 19 anos	3	1,5
20 a 29 anos	1	0,5
30 a 39 anos	8	3,9
40 a 59 anos	36	17,6
60 a 69 anos	28	13,7
70 a 79 anos	38	18,6
80 anos ou mais	90	44,1
SEXO		
Feminino	104	51,0
Masculino	100	49,0
RAÇA/COR		
Branca	85	41,7
Preta	7	3,4
Parda	112	54,9
Indígena	0	0
Amarela	0	0
MUNICÍPIO DE RESIDÊNCIA		
Aquiraz	2	1,0
Caucaia	17	8,3
Fortaleza	161	78,9
Itaitinga	1	0,5
Itapajé	1	0,5
Maracanaú	13	6,4
Maranguape	3	1,5
Morada Nova	1	0,5
Pacajus	1	0,5
Pacatuba	2	1,0
São Gonçalo do Amarante	2	1,0

Em 2021, até o dia 12 de abril, o Serviço de Verificação de Óbitos (SVO) atestou 204 óbitos domiciliares de pacientes com COVID-19, já contabilizados no total de óbitos do Estado. A data do início dos sintomas mais prevalente foi 01/03/2021 (11/204). O intervalo médio encontrado entre a data do início dos sintomas e o óbito foi de 7,7 dias (Variação de 1 - 43 dias). Os dias 12 e 18 de fevereiro; 23 e 26 de março e 3 e 4 de abril foram os que registraram maior número de óbitos por data de ocorrência (6, 6; 7, 6; 6, 7 respectivamente). A faixa etária mais acometida foi a acima de 80 anos (44,1%), 51,0% eram do sexo feminino (Tabela 5).

4. CENÁRIO EPIDEMIOLÓGICO DAS REGIÕES DE SAÚDE DO CEARÁ

4.1 CENÁRIO EPIDEMIOLÓGICO DA REGIÃO DE SAÚDE FORTALEZA

Figura 15. Número de casos suspeitos e confirmados segundo SE do início dos sintomas, SRS Fortaleza, 2020 e 2021*

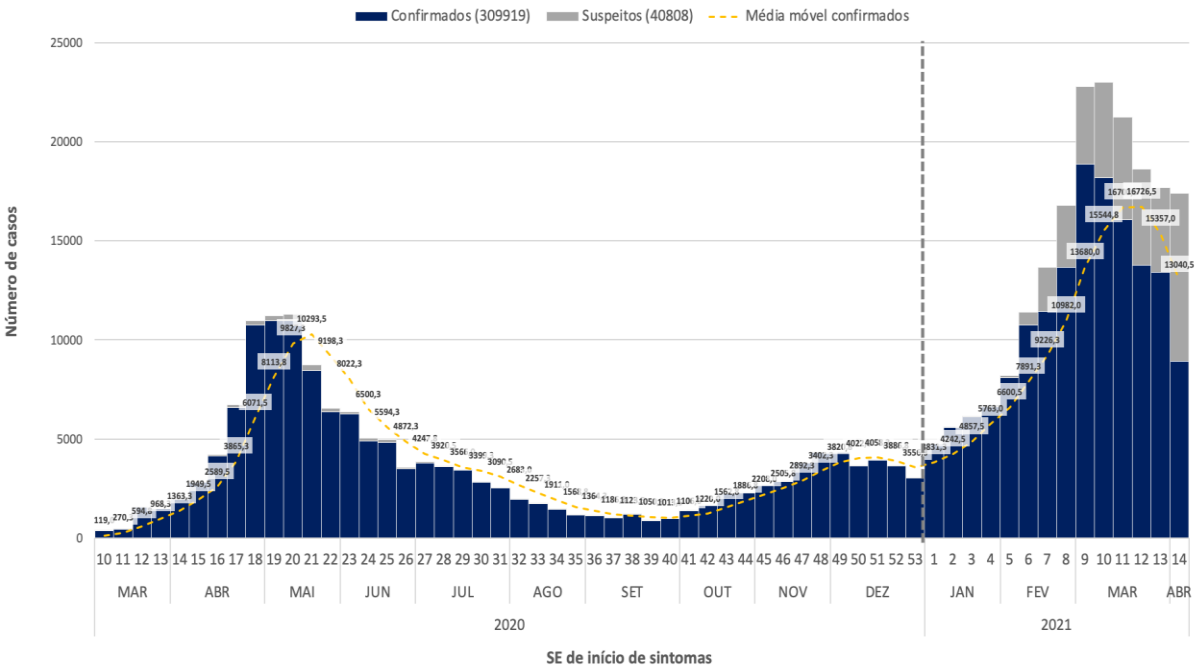

Fonte: eSUS notifica, Sivep Gripe, Saúde Digital, GAL/LACEN-CE, Rede laboratorial particular. *Dados sujeitos à revisão, atualizados em 13/04/2021 às 10h.

A Região de Saúde de Fortaleza foi a que registrou o maior número de casos e óbitos em todo o período, até a SE 53/2020 foram **153.695** casos confirmados e **6.451** óbitos. Em 2021, foram registrados **156.224** casos e **3.693** óbitos.

Tabela 6. Casos confirmados de COVID-19 segundo sexo e faixa etária, SRS Fortaleza, 10 de abril de 2021*

FAIXA ETÁRIA	MASCULINO		FEMININO	
	n	%	n	%
Menor de 1 ano	520	0,7	493	0,6
1 a 9 anos	1954	2,7	1926	2,2
10 a 19 anos	4304	6,0	5146	6,0
20 a 29 anos	14268	20,0	16618	19,4
30 a 39 anos	17186	24,1	19913	23,2
40 a 49 anos	12804	18,0	15789	18,4
50 a 69 anos	15514	21,8	19687	23,0
70 anos a mais	4685	6,6	6172	7,2
TOTAL	71235	100,0	85744	100,0

Fonte: eSUS notifica, Sivep Gripe, Saúde Digital, GAL/LACEN-CE, Rede laboratorial particular. *Dados sujeitos à revisão, atualizados em 13/04/2021 às 10h

Figura 16. Número de óbitos segundo semana epidemiológica de ocorrência, SRS Fortaleza, 2020 e 2021*

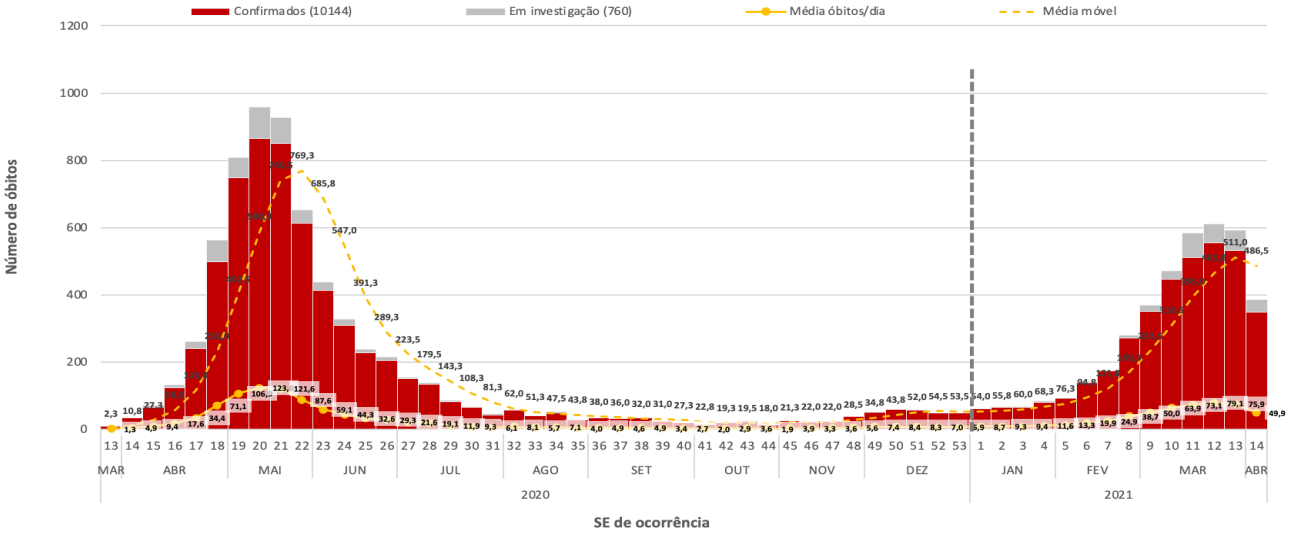

Figura 17. Número de óbitos segundo semana epidemiológica de ocorrência, segundo ADS de residência, SRS Fortaleza, 2020 e 2021*

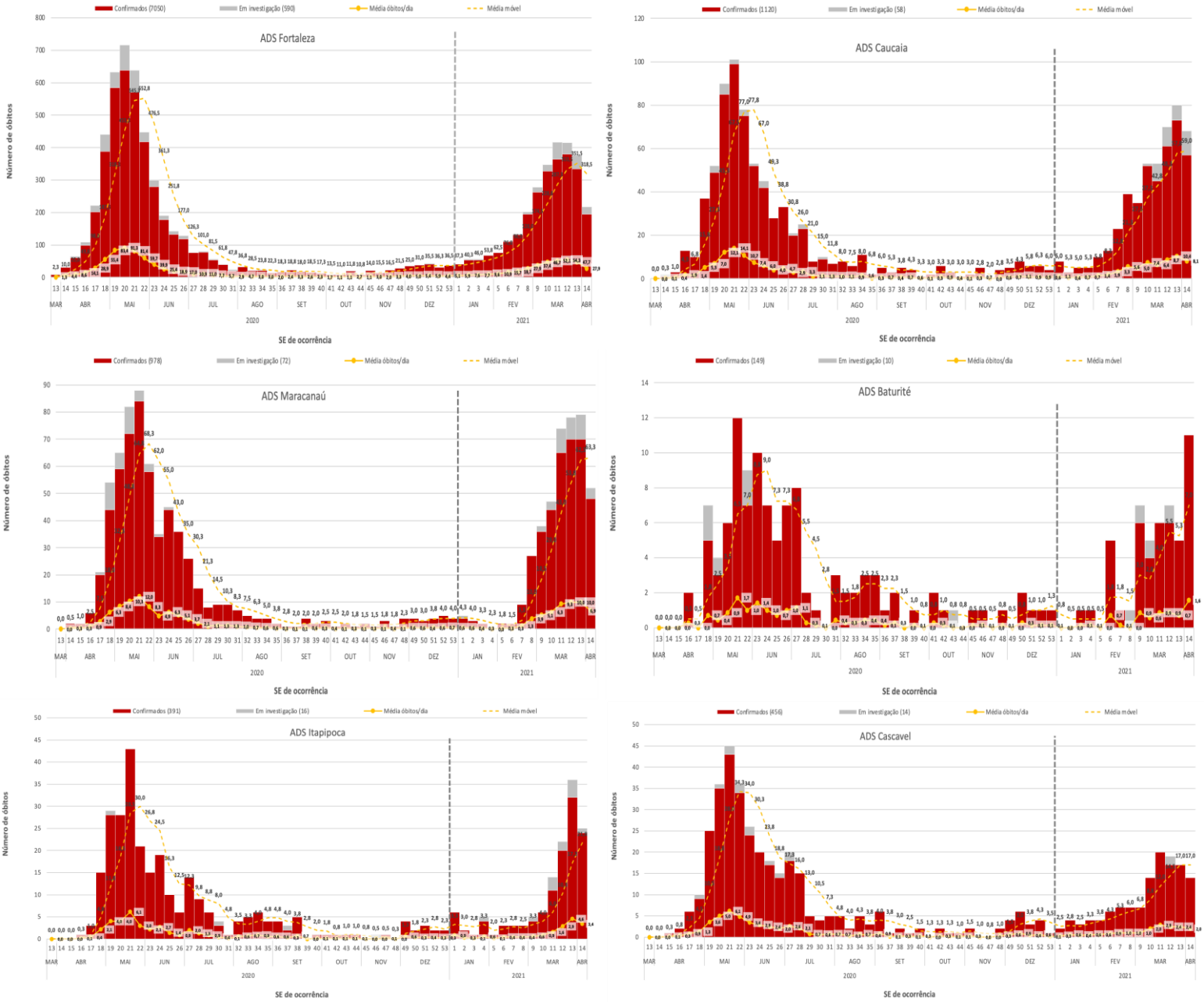

Fonte: eSUS notifica, Sivep Gripe, Saúde Digital, GAL/LACEN-CE, Rede laboratorial particular. *Dados sujeitos à revisão, atualizados em 13/04/2021 às 10h.

4.2 CENÁRIO EPIDEMIOLÓGICO DA REGIÃO DE SAÚDE NORTE

Figura 18. Número de casos suspeitos e confirmados segundo a data do início dos sintomas, SRS Norte, 2020 e 2021*

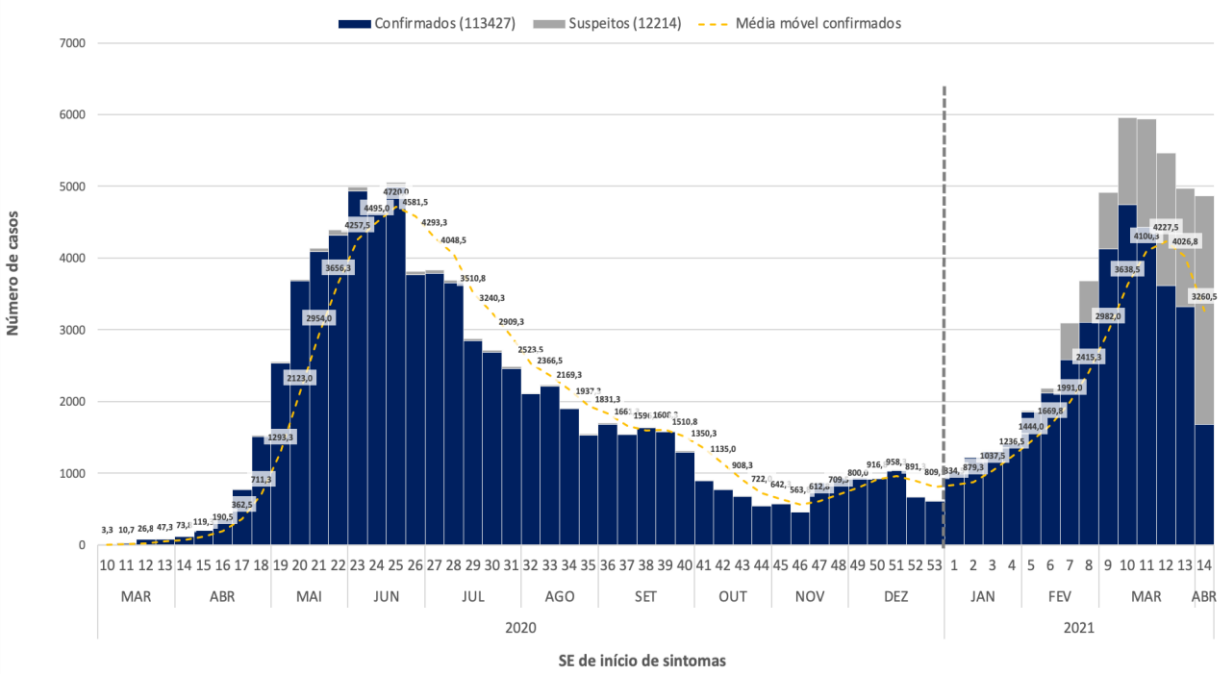

Fonte: eSUS notifica, Sivep Gripe, Saúde Digital, GAL/LACEN-CE, Rede laboratorial particular. *Dados sujeitos à revisão, atualizados em 13/04/2021 às 10h.

A Região Norte, até a SE 53 de 2020, confirmou **76.911** casos e **1.642** óbitos. Em 2021, Até a SE 14, foram registrados **36.516** casos confirmados e **737** óbitos.

Tabela 7. Casos confirmados de COVID-19 segundo sexo e faixa etária, SRS Norte, 10 de abril de 2021*

FAIXA ETÁRIA	MASCULINO		FEMININO	
	n	%	n	%
Menor de 1 ano	150	0,9	135	0,7
1 a 9 anos	576	3,5	528	2,6
10 a 19 anos	1405	8,5	1666	8,2
20 a 29 anos	3273	19,8	4217	20,8
30 a 39 anos	3596	21,8	4350	21,5
40 a 49 anos	2681	16,2	3495	17,3
50 a 69 anos	3367	20,4	4185	20,7
70 anos a mais	1452	8,8	1652	8,2
TOTAL	16500	100,0	20228	100,0

Fonte: eSUS notifica, Sivep Gripe, Saúde Digital, GAL/LACEN-CE, Rede laboratorial particular. *Dados sujeitos à revisão, atualizados em 13/04/2021 às 10h.

Figura 19. Número de óbitos segundo semana epidemiológica de ocorrência, SRS Norte, 2020 e 2021*

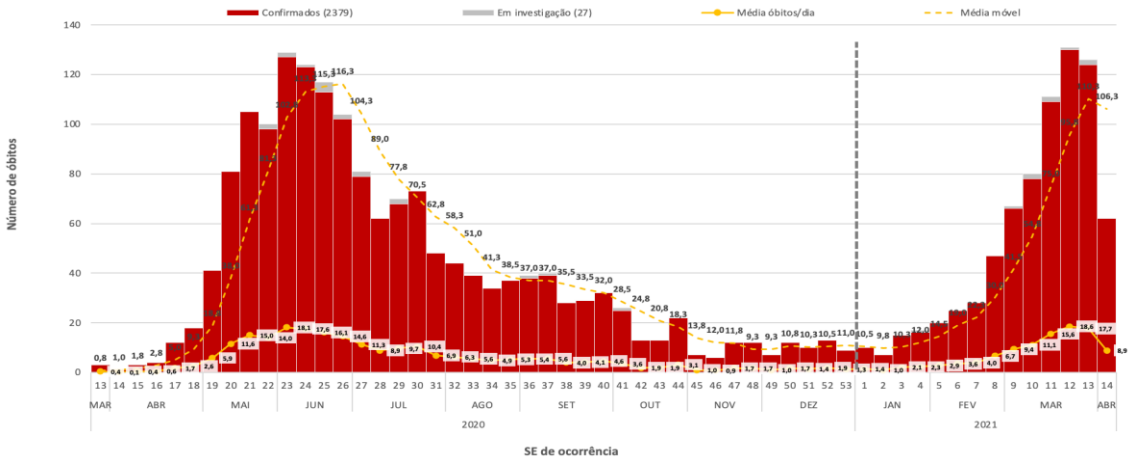

Figura 20. Número de óbitos segundo semana epidemiológica de ocorrência, segundo ADS de residência, SRS Norte, 2020 e 2021*

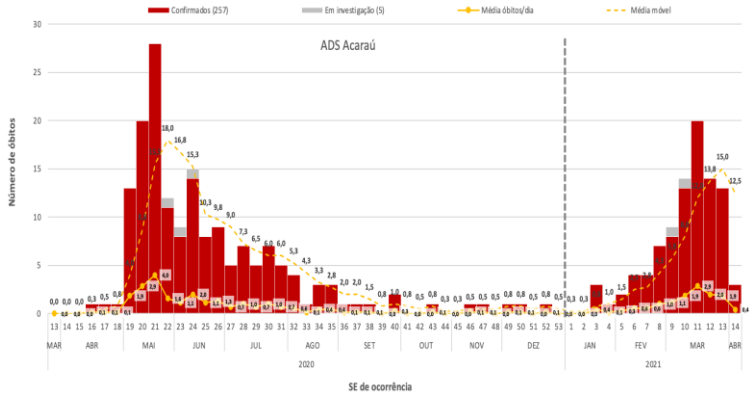

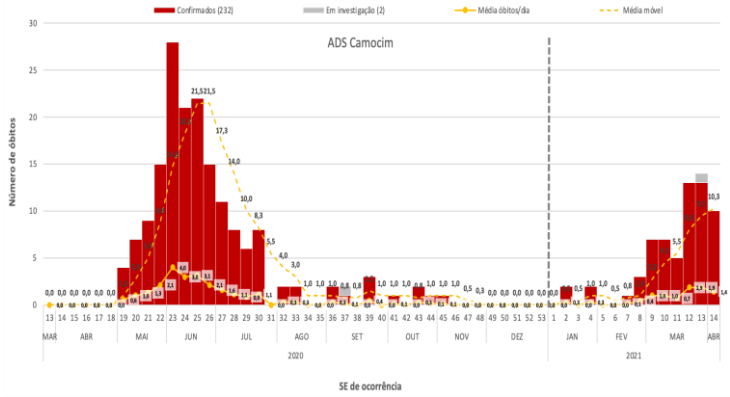

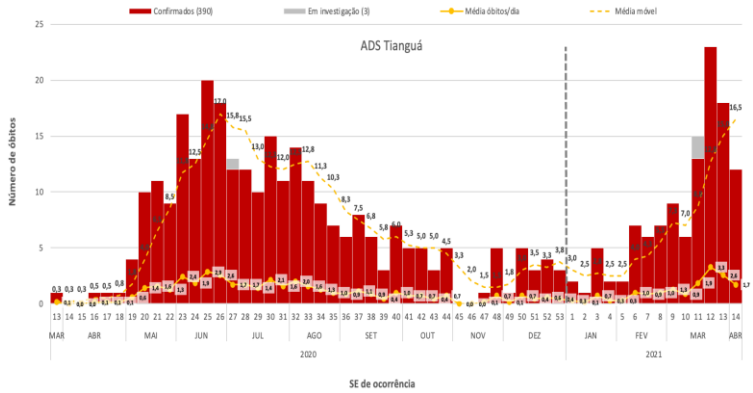

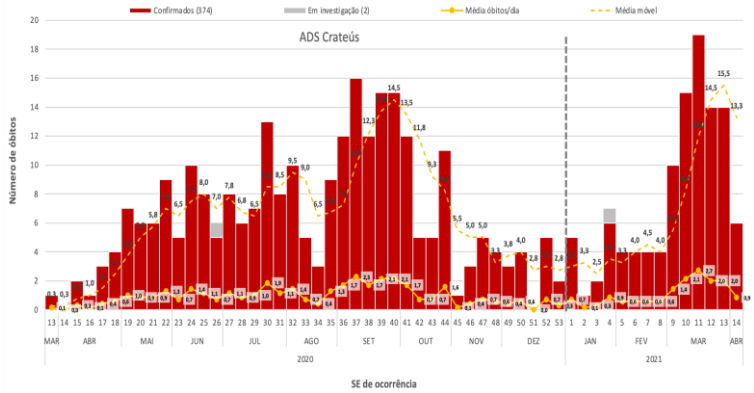

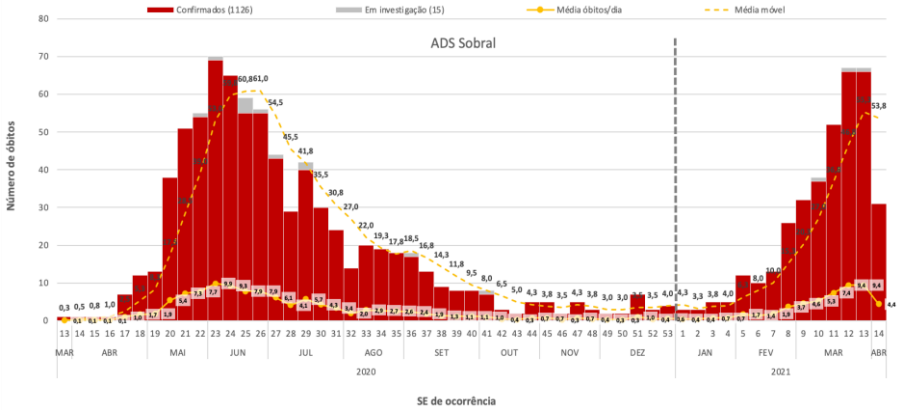

Fonte: eSUS notifica, Sivep Gripe, Saúde Digital, GAL/LACEN-CE, Rede laboratorial particular. *Dados sujeitos à revisão, atualizados em 13/04/2021 às 10h.

4.3 CENÁRIO EPIDEMIOLÓGICO DA REGIÃO DE SAÚDE CARIRI

Figura 21. Número de casos suspeitos e confirmados segundo data do início dos sintomas, SRS Cariri, 2020 e 2021*

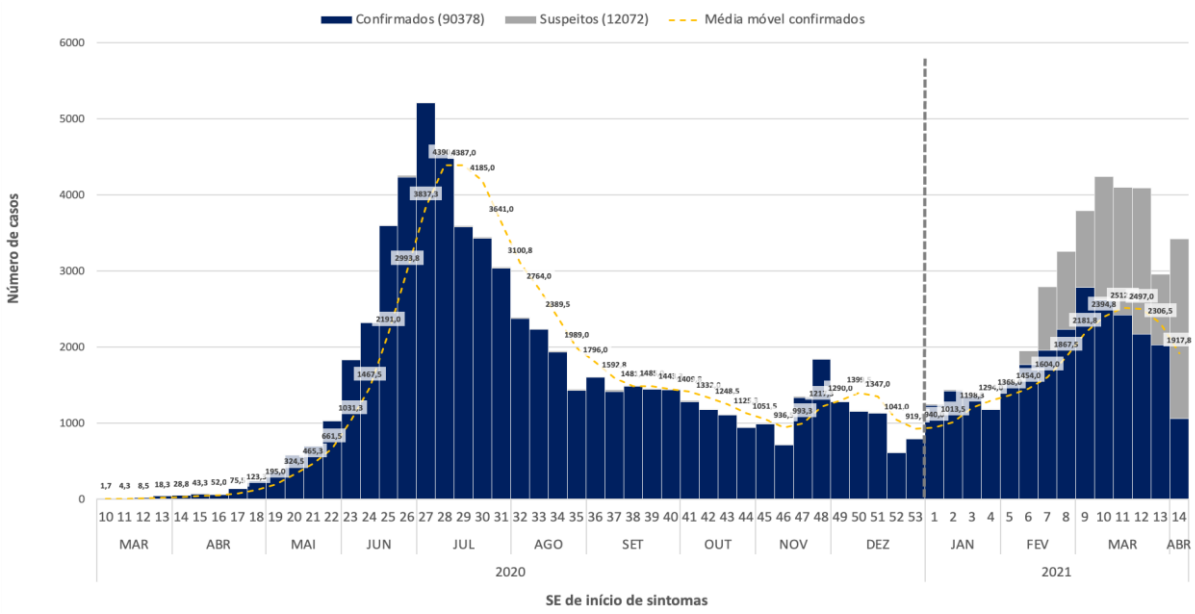

Fonte: eSUS notifica, Sivep Gripe, Saúde Digital, GAL/LACEN-CE, Rede laboratorial particular. *Dados sujeitos à revisão, atualizados em 13/04/2021 às 10h.

A região do Cariri registrou, até a SE 53 de 2020, **64.662** casos confirmados e **1.260** óbitos. Até a SE 14 de 2021, foram registrados **25.716** casos e **538** óbitos.

Tabela 8. Casos confirmados de COVID-19 segundo sexo e faixa etária, SRS Cariri, 10 de abril de 2021*

FAIXA ETÁRIA	MASCULINO		FEMININO	
	n	%	n	%
Menor de 1 ano	85	0,8	108	0,7
1 a 9 anos	415	3,7	440	3,0
10 a 19 anos	1040	9,2	1289	8,8
20 a 29 anos	2240	19,8	2896	19,7
30 a 39 anos	2469	21,8	3239	22,0
40 a 49 anos	1790	15,8	2487	16,9
50 a 69 anos	2213	19,6	3011	20,5
70 anos a mais	1053	9,3	1232	8,4
TOTAL	11305	100,0	14702	100,0

Fonte: eSUS notifica, Sivep Gripe, Saúde Digital, GAL/LACEN-CE, Rede laboratorial particular. *Dados sujeitos à revisão, atualizados em 13/04/2021 às 10h.

Figura 22. Número de óbitos segundo semana epidemiológica de ocorrência, SRS Cariri, 2020 e 2021*

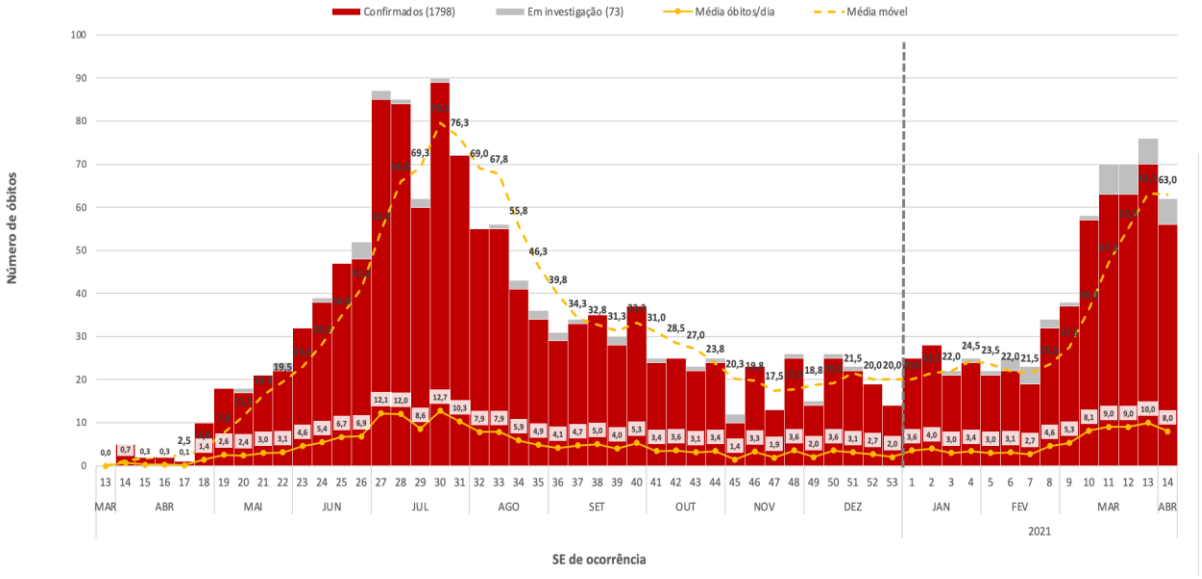

Figura 23. Número de óbitos segundo semana epidemiológica de ocorrência, segundo ADS de residência, SRS Cariri, 2020 e 2021*

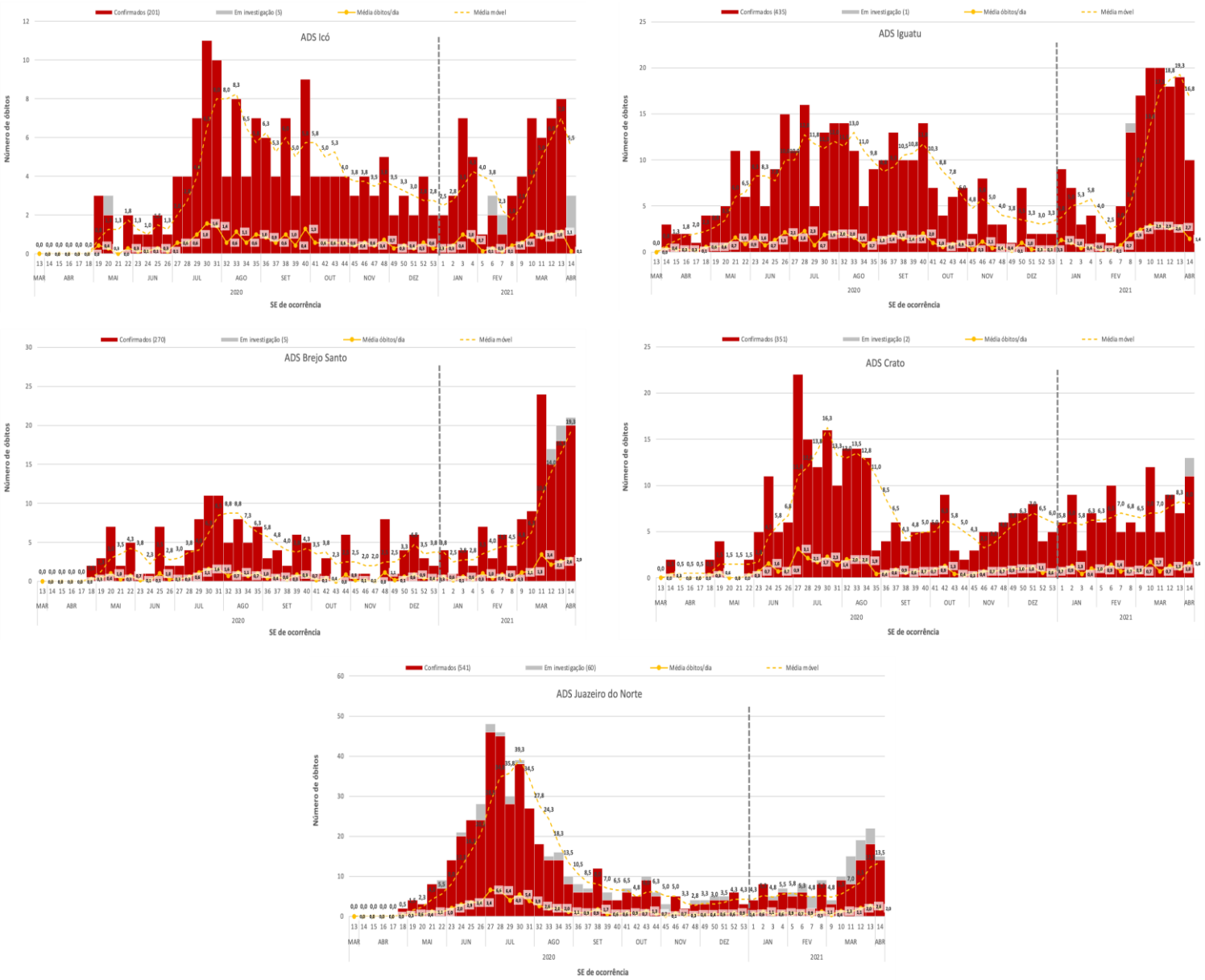

Fonte: eSUS notifica, Sivep Gripe, Saúde Digital, GAL/LACEN-CE, Rede laboratorial particular. *Dados sujeitos à revisão, atualizados em 13/04/2021 às 10h.

4.4 CENÁRIO EPIDEMIOLÓGICO DA REGIÃO DE SAÚDE LITORAL LESTE/JAGUARIBE

Figura 24. Número de casos suspeitos e confirmados segundo data do início dos sintomas, SRS Litoral Leste/Jaguaribe, 2020 e 2021*

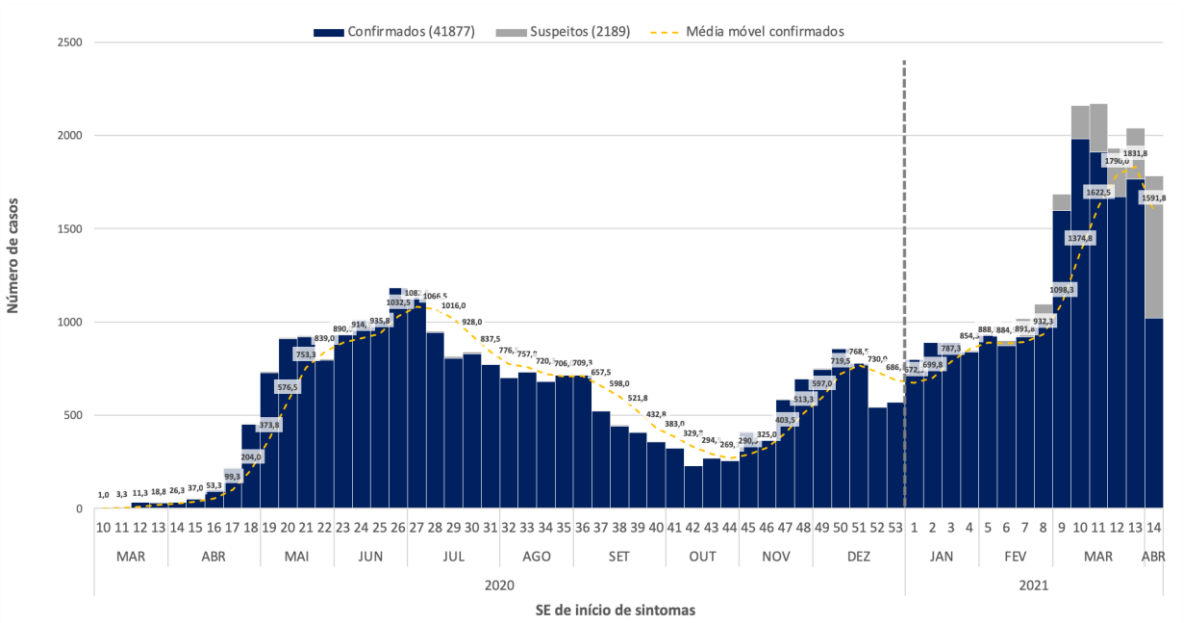

Fonte: eSUS notifica, Sivep Gripe, Saúde Digital, GAL/LACEN-CE, Rede laboratorial particular. *Dados sujeitos à revisão, atualizados em 13/04/2021 às 10h.

No Litoral Leste/Jaguaribe, até a SE 53 de 2020, foram registrados **24.786** casos confirmados e **451** óbitos. Até SE 14 de 2021, foram registrados **17.091** casos confirmados e **246** óbitos.

Tabela 9. Casos confirmados de COVID-19 segundo sexo e faixa etária, SRS Litoral Leste/Jaguaribe, 10 de abril de 2021*

FAIXA ETÁRIA	MASCULINO		FEMININO	
	n	%	n	%
Menor de 1 ano	67	0,9	67	0,7
1 a 9 anos	254	3,3	233	2,4
10 a 19 anos	593	7,6	778	8,2
20 a 29 anos	1702	21,9	2018	21,2
30 a 39 anos	1767	22,7	2119	22,3
40 a 49 anos	1297	16,7	1725	18,1
50 a 69 anos	1558	20,0	1923	20,2
70 anos a mais	541	7,0	651	6,8
TOTAL	7779	100,0	9514	100,0

Fonte: eSUS notifica, Sivep Gripe, Saúde Digital, GAL/LACEN-CE, Rede laboratorial particular. *Dados sujeitos à revisão, atualizados em 13/04/2021 às 10h.

Figura 25. Número de óbitos segundo semana epidemiológica de ocorrência, SRS Litoral Leste/Jaguaribe, 2020 e 2021*

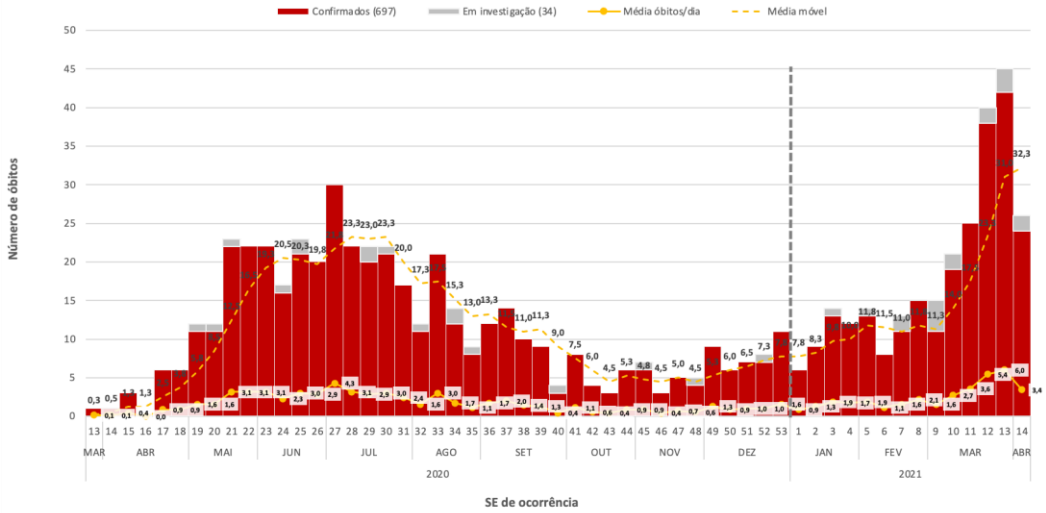

Figura 26. Número de óbitos segundo semana epidemiológica de ocorrência, segundo ADS de residência, SRS Litoral Leste/Jaguaribe, 2020 e 2021*

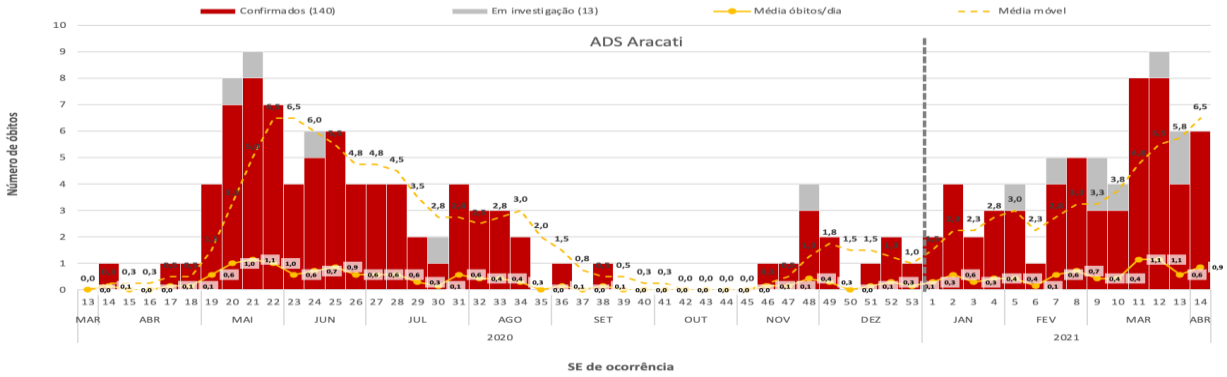

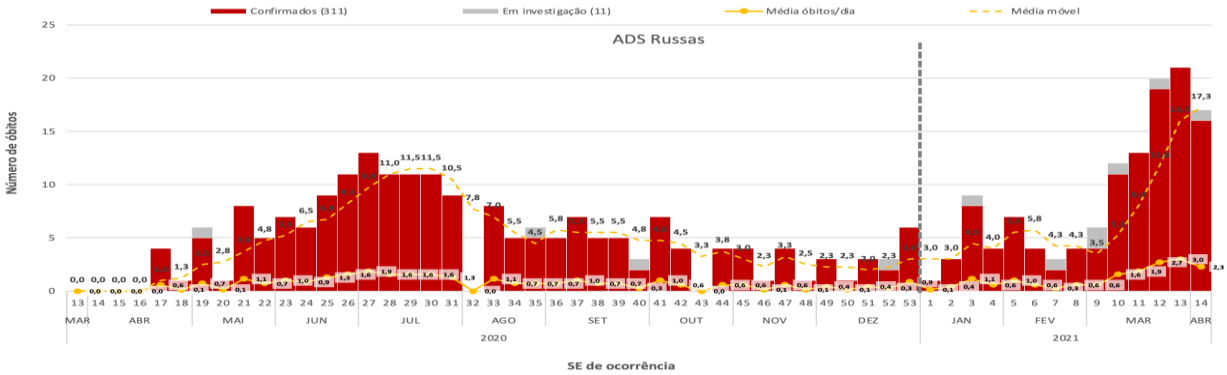

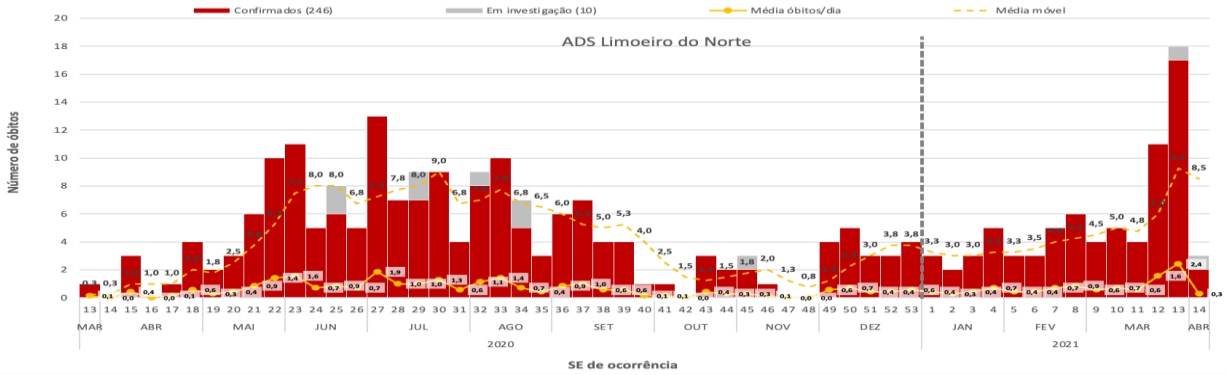

Fonte: eSUS notifica, Sivep Gripe, Saúde Digital, GAL/LACEN-CE, Rede laboratorial particular. *Dados sujeitos à revisão, atualizados em 13/04/2021 às 10h.

4.5 CENÁRIO EPIDEMIOLÓGICO DA REGIÃO DE SAÚDE SERTÃO CENTRAL

Figura 27. Número de casos suspeitos e confirmados segundo data do início dos sintomas, SRS Sertão Central, 2020 e 2021*

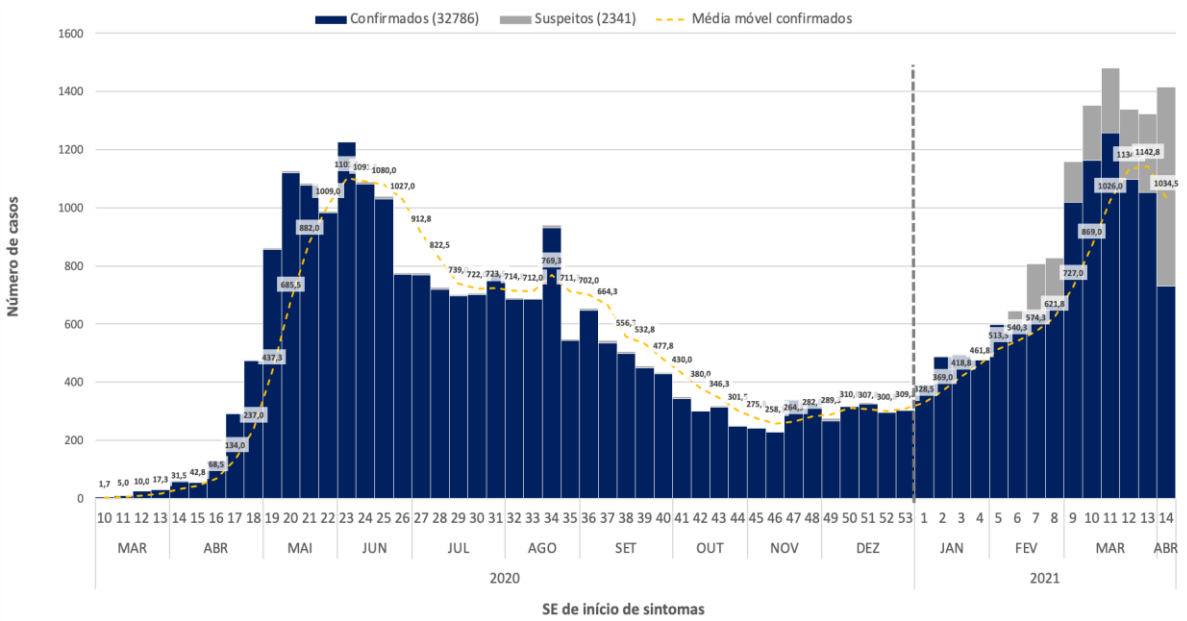

Fonte: eSUS notifica, Sivep Gripe, Saúde Digital, GAL/LACEN-CE, Rede laboratorial particular. *Dados sujeitos à revisão, atualizados em 13/04/2021 às 10h

Na Região do Sertão Central, durante o ano de 2020, foram confirmados **22.133** casos e **608** óbitos. Em 2021, foram registrados, até a SE 14, **10.653** casos confirmados e **228** óbitos.

Tabela 10. Casos confirmados de COVID-19 segundo sexo e faixa etária, SRS Sertão Central, 10 de abril de 2021*

FAIXA ETÁRIA	MASCULINO		FEMININO	
	n	%	n	%
Menor de 1 ano	43	0,9	34	0,6
1 a 9 anos	157	3,2	131	2,2
10 a 19 anos	327	6,7	460	7,8
20 a 29 anos	1030	21,2	1216	20,6
30 a 39 anos	993	20,4	1301	22,0
40 a 49 anos	804	16,5	981	16,6
50 a 69 anos	973	20,0	1245	21,1
70 anos a mais	538	11,1	539	9,1
TOTAL	4865	100,0	5907	100,0

Fonte: eSUS notifica, Sivep Gripe, Saúde Digital, GAL/LACEN-CE, Rede laboratorial particular. *Dados sujeitos à revisão, atualizados em 13/04/2021 às 10h

Figura 28. Número de óbitos segundo semana epidemiológica de ocorrência, SRS Sertão Central, 2020 e 2021*

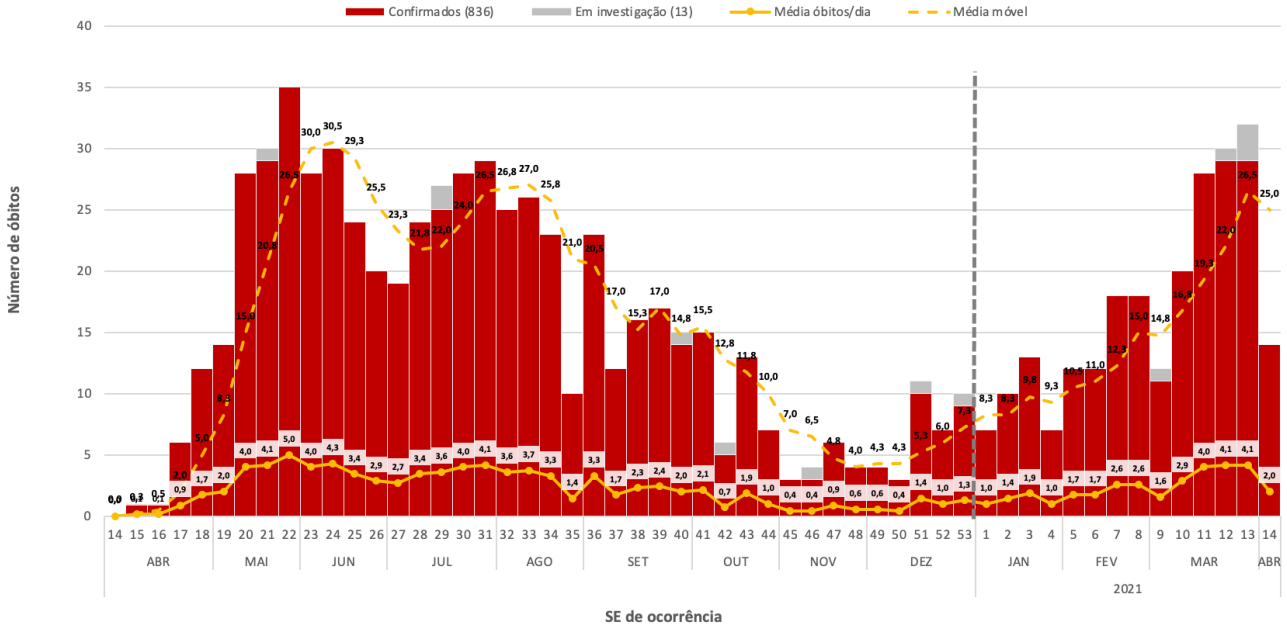

Figura 29. Número de óbitos segundo semana epidemiológica de ocorrência, segundo ADS de residência, SRS Sertão Central, 2020 e 2021*

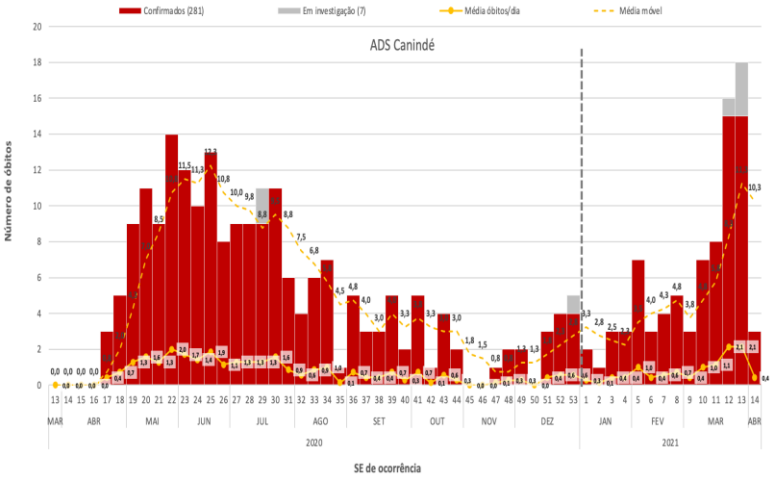

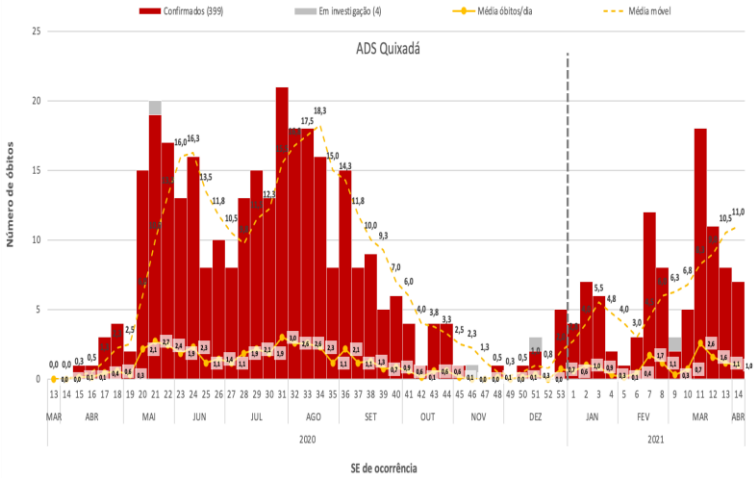

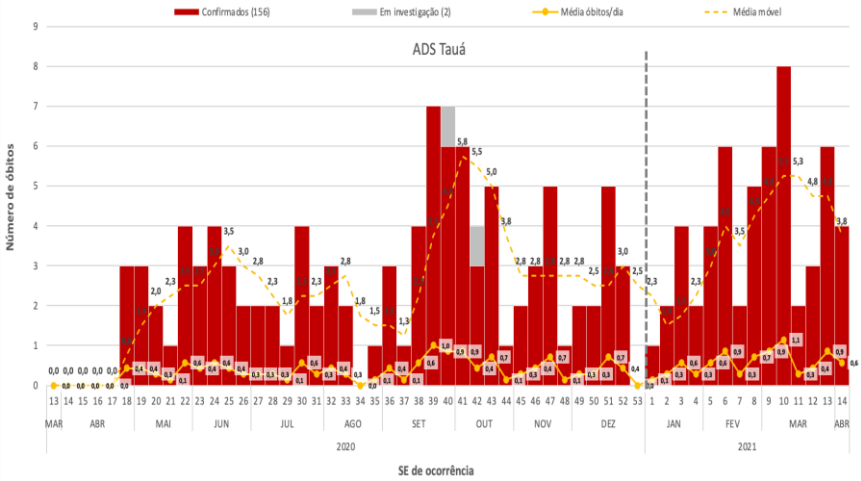

Fonte: eSUS notifica, Sivep Gripe, Saúde Digital, GAL/LACEN-CE, Rede laboratorial particular. *Dados sujeitos à revisão, atualizados em 13/04/2021 às 10h

5. VIGILÂNCIA LABORATORIAL

Tabela 11. Resultados dos exames laboratoriais para COVID-19, segundo rede pública, Ceará, 10 de abril de 2021*

Status do exame	Lab. Público	
	n	%
Detectado	165.334	34,0
Não detectado	301.673	62,1
Aguardando resultado	18.955	3,9
TOTAL	485.962	97,2

POSITIVIDADE

35,4%

Fonte: GAL/LACEN-CE. *Dados sujeitos à revisão, atualizados em 13/04/2021 às 17h.

Figura 30. Positividade dos resultados para COVID-19 no LACEN segundo Semana Epidemiológica, Ceará, 10 de abril de 2021*

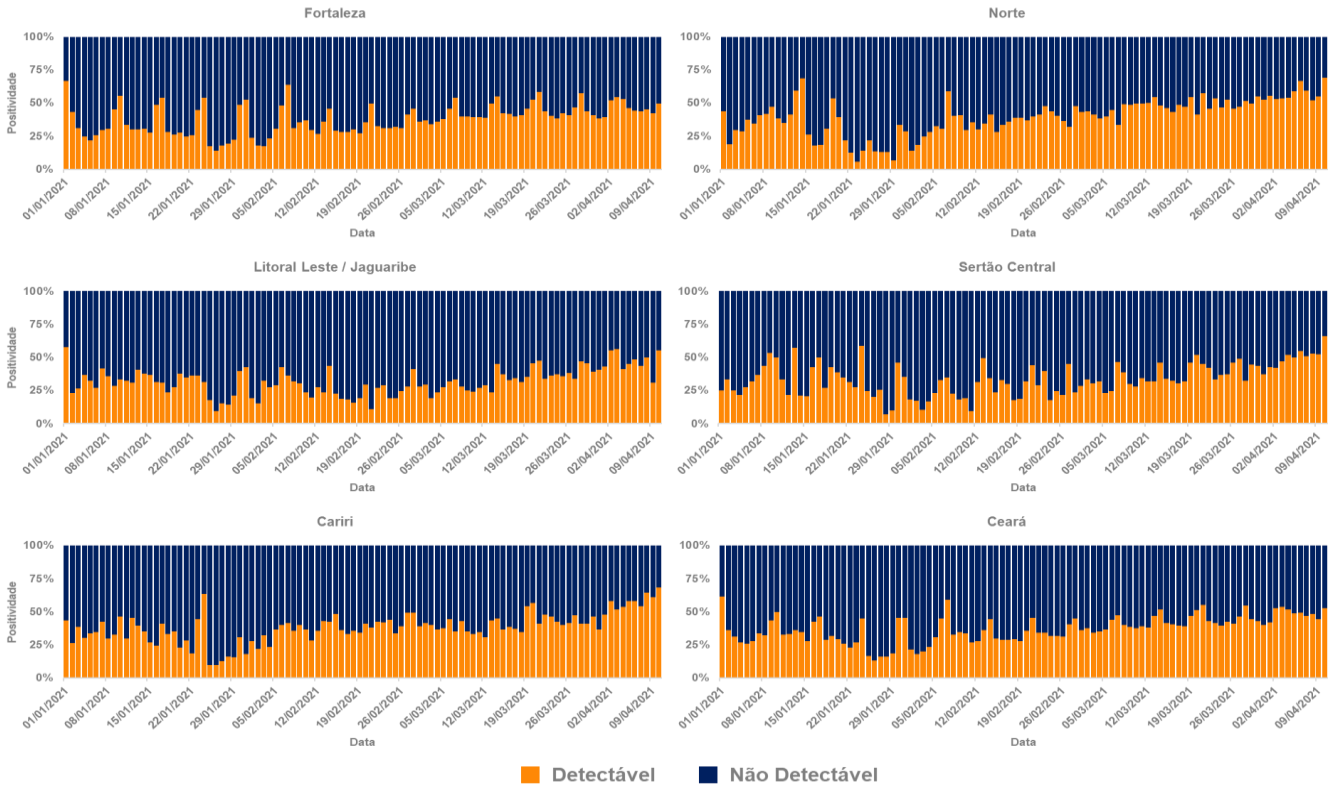

Figura 31. Positividade dos resultados para COVID-19 nas UPAS de Fortaleza segundo Semana Epidemiológica, 10 de abril de 2021*

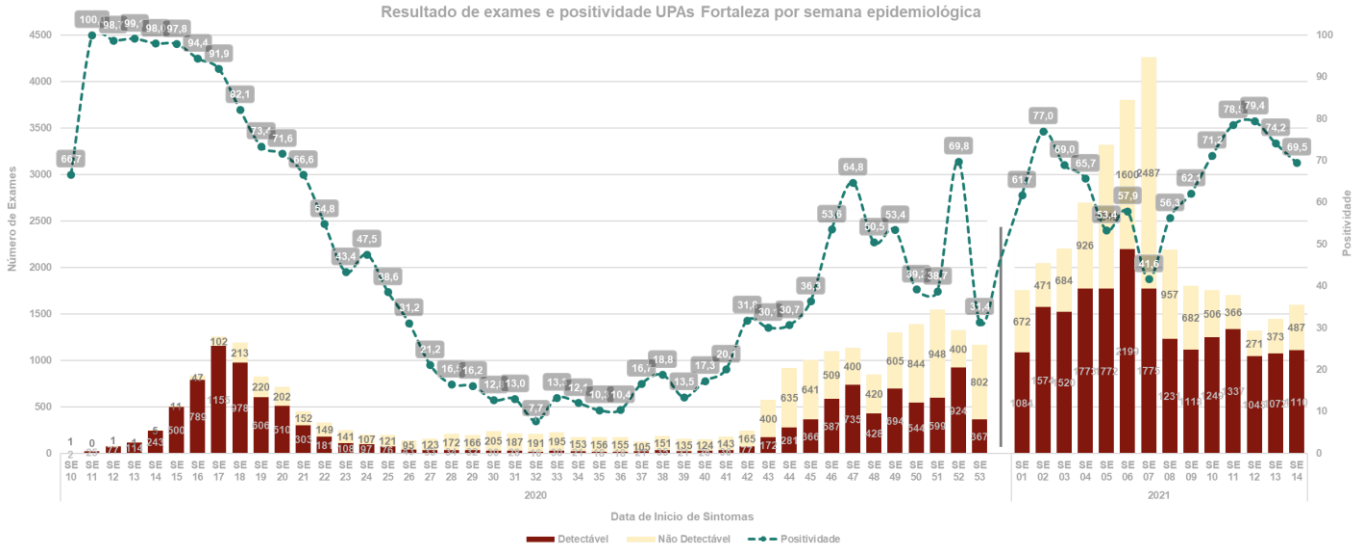

Fonte: GAL/LACEN-CE. *Dados sujeitos à revisão, atualizados em 13/04/2021 às 17h.

6. ORIENTAÇÕES SOBRE NOTIFICAÇÃO DE CASOS QUE NÃO SE ENQUADRAM NAS DEFINIÇÕES VIGENTES

A Secretaria de Vigilância e Regulação em Saúde, informa que TODOS os indivíduos que não se enquadram nas definições de caso suspeito ou confirmado de SG ou SRAG por COVID-19 devem ser notificados em sistema próprio desenvolvido com esse propósito. Os resultados detectáveis de RT-PCR ou outro método de biologia molecular, e positivos para os testes rápidos de **ANTÍGENO,** deverão ser notificados no eSUS Notifica.

Nesse sistema deverão ser notificados:

1. Indivíduos ASSINTOMÁTICOS com TR, sorologia ou RT-PCR NEGATIVOS
2. Indivíduos que foram testados (TR, sorologia ou RT-PCR) como triagem
3. Indivíduos que estão realizando RT-PCR para COVID-19 como requisito PRÉ OPERATÓRIO
4. Pacientes que serão submetidos a transplante, doadores e receptores
5. Profissionais da saúde, educação e segurança pública que estão sendo testados (TR, sorologia ou RT-PCR) como triagem para continuidade de suas atividades laborais.

Para notificar casos como os descritos acima
Clique aqui: Notificação Especial

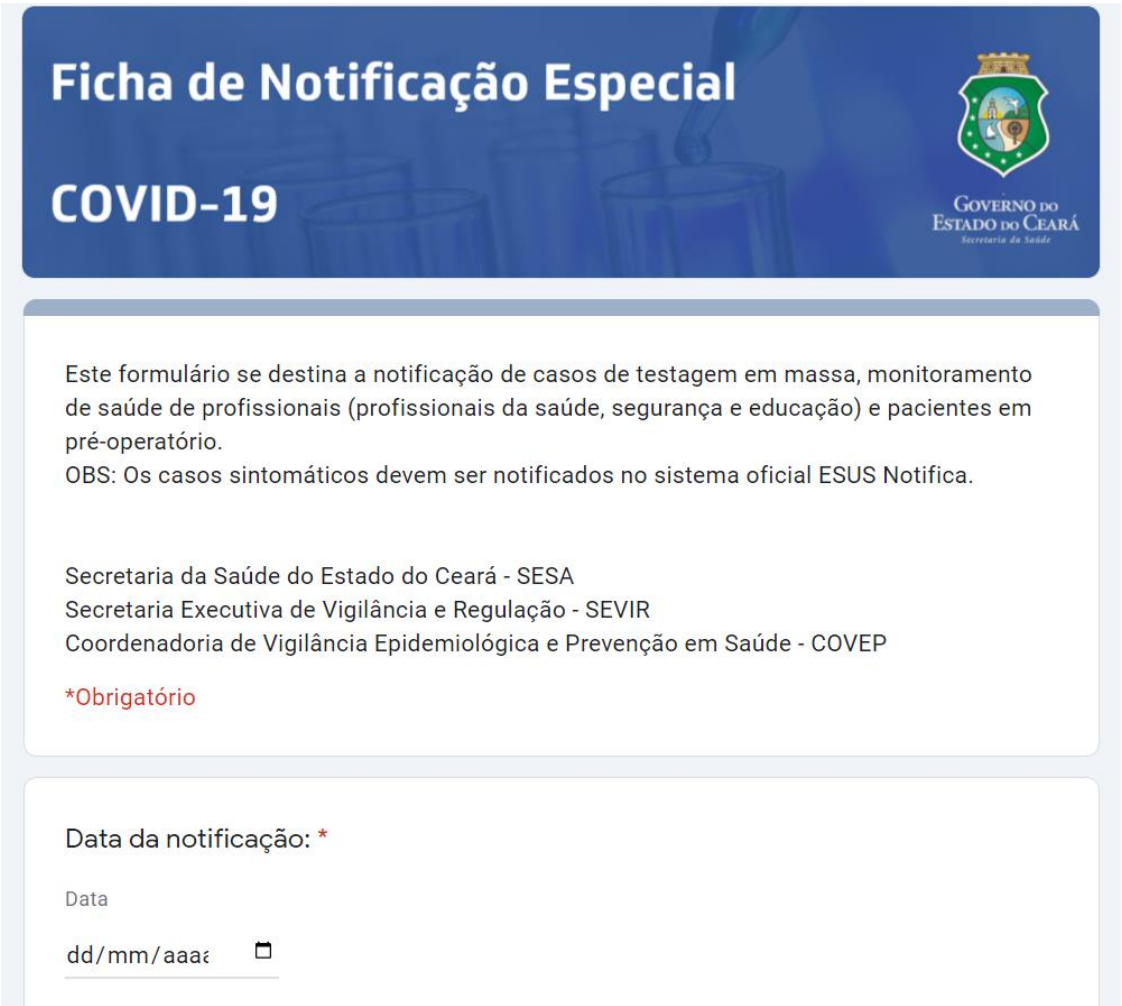

Tabela 1. Distribuição dos casos suspeitos, confirmados e óbitos de COVID-19 e perfil de mortalidade, segundo município de residência, RS Fortaleza, 10 de abril de 2021* (PARTE I)

Município	CENÁRIO								PERFIL DOS ÓBITOS							
	Variação percentual de casos suspeitos		Variação percentual de casos confirmados		Variação percentual de óbitos		Positividade	Casos novos por 100 mil hab.	Taxa de Mortalidade	Óbitos - Letalidade	Internação	Evolução	Sexo	Faixa etária	Comorbidades	Mortalidade materna
	SE 12 a SE 13	SE 12 e 13 <> SE 10 e 11	SE 12 a SE 13	SE 12 e 13 <> SE 10 e 11	SE 12 a SE 13	SE 12 e 13 <> SE 10 e 11	% de Confirmados SE 12 e 13	SE 12 e 13								
Acarape		-100,0% Redução		26,8% Aumento		0,0% Estável	37,9% / 28,6%	461,07	19,48	4 / 1,15	9,3	15,5	2 / 2	0 / 4	1 / 3	0
Amontada		-65,4% Redução		-50,0% Redução		400,0% Aumento	62,4% / 39,9%	294,45	23,19	12 / 1,63	15,1	21,4	6 / 6	2 / 10	4 / 8	0
Apuiarés		100,0% Aumento		-58,4% Redução		0,0% Estável	57,1% / 66,9%	533,28	6,75	1 / 0,22	19,0	23,0	0 / 1	0 / 1	0 / 1	0
Aquiraz		107,8% Aumento		-9,4% Redução		175,0% Aumento	34,2% / 35,7%	554,28	32,68	27 / 1,34	11,7	19,3	11 / 16	9 / 18	10 / 17	0
Aracoiaba		35,2% Aumento		12,5% Aumento		0,0% Estável	35,2% / 48,4%	1293,64	18,91	7 / 0,69	15,7	20,0	1 / 6	2 / 5	3 / 4	0
Aratuba		252,2% Aumento		57,6% Aumento		0,0% Estável	45,1% / 57,9%	1930,20	17,63	3 / 0,56	4,7	10,0	1 / 2	1 / 2	0 / 3	0
Barreira		175,0% Aumento		-30,2% Redução		-66,7% Redução	54,5% / 48,8%	527,68	31,30	7 / 1,33	21,5	17,0	2 / 5	3 / 4	3 / 4	0
Baturité		-35,1% Redução		11,2% Aumento		0,0% Estável	33,5% / 36,9%	837,67	39,35	16 / 1,44	11,6	18,3	7 / 9	4 / 12	7 / 9	0
Beberibe		-25,0% Redução		-11,5% Redução		-9,1% Redução	31,2% / 41,9%	649,56	54,29	33 / 2,20	9,2	14,8	13 / 20	12 / 21	12 / 21	0
Capistrano		880,0% Aumento		62,2% Aumento		0,0% Estável	59,4% / 79,8%	1084,70	11,24	5 / 0,97	5,8	13,4	2 / 3	2 / 2	1 / 4	0
Cascavel		92,9% Aumento		30,1% Aumento		-55,6% Redução	32,6% / 50,2%	611,20	26,57	20 / 1,22	7,9	12,2	8 / 12	7 / 13	6 / 12	0
Caucaia		12,4% Aumento		-39,6% Redução		40,7% Aumento	51,4% / 42,4%	326,12	58,24	245 / 2,58	9,2	16,4	111 / 134	93 / 152	100 / 145	0
Chorozinho		-50,0% Redução		-5,0% Redução		100,0% Aumento	57,3% / 41,7%	692,69	20,68	4 / 0,66	9,0	13,5	1 / 3	1 / 3	2 / 2	0
Eusébio		-3,0% Redução		-9,7% Redução		-78,6% Redução	38,7% / 47,7%	1562,03	58,62	34 / 0,86	12,3	20,1	14 / 20	15 / 19	11 / 23	1
Fortaleza		-6,9% Redução		-22,3% Redução		4,2% Aumento	40,6% / 43,5%	564,68	88,00	2515 / 2,61	12,6	19,6	1181 / 1334	694 / 1821	601 / 1914	4
General Sampaio		0,0% Estável		5,9% Aumento		-66,7% Redução	36,7% / 32,7%	258,77	115,01	8 / 3,85	10,4	16,0	2 / 6	3 / 5	2 / 6	0
Guaiúba		-38,1% Redução		-36,6% Redução		100,0% Aumento	46,2% / 34,8%	392,87	37,78	10 / 1,89	6,5	11,0	2 / 8	3 / 7	5 / 5	0
Guaramiranga		-37,5% Redução		7,8% Aumento		0,0% Estável	40,9% / 36,9%	1919,33	27,82	1 / 0,42	15,0		0 / 1	0 / 1	0 / 1	0
Horizonte		-45,0% Redução		-19,0% Redução		0,0% Estável	48,1% / 54,2%	1082,98	31,76	23 / 0,85	14,7	24,8	11 / 12	9 / 14	4 / 19	0
Itaitinga		-11,4% Redução		-45,2% Redução		-66,7% Redução	32,4% / 18,7%	774,33	30,37	14 / 0,71	23,3	27,2	8 / 6	5 / 9	5 / 9	0
Itapajé		0,0% Estável		-49,2% Redução		-27,3% Redução	48,5% / 28,7%	248,85	47,86	27 / 4,19	8,0	15,6	9 / 18	10 / 17	10 / 17	0
Itapipoca		-34,3% Redução		-19,0% Redução		250,0% Aumento	49,1% / 57,7%	579,08	33,56	56 / 1,97	8,4	14,4	27 / 29	10 / 17	10 / 17	0

Tabela 1. Distribuição dos casos suspeitos, confirmados e óbitos de COVID-19 e perfil de mortalidade, segundo município de residência, RS Fortaleza, 10 de abril de 2021* (PARTE II)

Município	CENÁRIO								PERFIL DOS ÓBITOS							
	Variação percentual de casos suspeitos		Variação percentual de casos confirmados		Variação percentual de óbitos		Positividade	Casos novos por 100 mil hab.	Taxa de Mortalidade	Óbitos - Letalidade	Internação	Evolução	Sexo	Faixa etária	Comorbidades	Mortalidade materna
	SE 12 a SE 13	SE 12 e 13 <> SE 10 e 11	SE 12 a SE 13	SE 12 e 13 <> SE 10 e 11	SE 12 a SE 13	SE 12 e 13 <> SE 10 e 11	% de Confirmados SE 12 e 13	SE 12 e 13								
Itapiúna		5000,0% Aumento		57,3% Aumento		0,0% Estável	59,3% / 80,6%	1117,57	29,80	6 / 0,79	13,0	19,0	1 / 5	3 / 3	4 / 2	0
Maracanaú		-1,4% Redução		-18,2% Redução		39,1% Aumento	44,2% / 46,1%	631,94	86,68	230 / 2,98	9,2	16,9	113 / 117	143 / 87	71 / 159	0
Maranguape		53,1% Aumento		-12,9% Redução		13,3% Aumento	42,1% / 47,6%	560,98	39,34	59 / 1,72	11,1	22,1	30 / 29	45 / 14	15 / 44	0
Miraíma		-9,1% Redução		-19,5% Redução		100,0% Aumento	56,0% / 42,2%	453,58	14,63	2 / 0,73	10,0	23,0	0 / 2	1 / 1	0 / 2	0
Mulungu		55,6% Aumento		36,1% Aumento		100,0% Aumento	50,4% / 61,5%	643,81	31,03	6 / 2,00	10,2	16,8	3 / 3	4 / 2	3 / 3	0
Ocara		100,0% Aumento		101,3% Aumento		0,0% Estável	62,3% / 53,4%	614,31	3,91	3 / 0,58	16,3	24,7	1 / 2	1 / 2	0 / 3	0
Pacajus		95,2% Aumento		-16,6% Redução		33,3% Aumento	56,8% / 40,9%	699,51	35,12	27 / 1,33	10,1	18,4	13 / 14	12 / 15	5 / 22	0
Pacatuba		156,5% Aumento		-22,9% Redução		5,3% Aumento	45,4% / 43,2%	533,93	68,55	60 / 2,41	12,1	17,1	23 / 37	33 / 27	26 / 34	0
Pacoti		-53,8% Redução		48,5% Aumento		-100,0% Redução	64,3% / 54,1%	813,55	8,30	2 / 0,53	7,5	12,5	0 / 2	0 / 2	1 / 1	0
Palmácia		0,0% Estável		-14,3% Redução		-33,3% Redução	95,6% / 78,7%	363,25	37,84	5 / 1,92	7,0	13,6	2 / 3	0 / 5	0 / 5	0
Paracuru		6,9% Aumento		-21,1% Redução		133,3% Aumento	51,8% / 61,6%	404,73	46,92	22 / 3,02	9,8	14,4	11 / 11	17 / 5	7 / 15	0
Paraipaba		5,1% Aumento		10,7% Aumento		233,3% Aumento	67,6% / 51,3%	412,84	39,76	16 / 3,00	7,4	13,6	7 / 9	12 / 4	7 / 9	0
Pentecoste		-17,0% Redução		-40,5% Redução		100,0% Aumento	56,0% / 46,7%	712,64	83,05	32 / 2,32	11,4	17,2	11 / 21	24 / 8	9 / 23	0
Pindoretama		-30,2% Redução		15,7% Aumento		50,0% Aumento	35,2% / 34,8%	708,50	62,66	16 / 2,65	12,6	21,9	7 / 9	9 / 7	2 / 14	0
Redenção		0,0% Estável		62,3% Aumento		300,0% Aumento	55,7% / 40,6%	886,62	21,71	7 / 0,69	10,0	24,9	3 / 4	5 / 2	2 / 5	0
São Gonçalo do Amarante		-41,9% Redução		-66,9% Redução		-15,4% Redução	71,0% / 27,0%	323,60	103,06	59 / 3,03	8,7	15,5	29 / 30	43 / 16	25 / 34	1
São Luís do Curu		700,0% Aumento		-43,9% Redução		50,0% Aumento	67,9% / 46,6%	850,21	92,75	12 / 1,99	9,7	14,8	6 / 6	8 / 4	7 / 5	0
Tejuçuoca		-13,3% Redução		-38,7% Redução		100,0% Aumento	41,0% / 30,3%	300,03	21,05	7 / 2,06	14,8	25,3	3 / 4	6 / 1	1 / 6	0
Trairi		50,0% Aumento		-50,0% Redução		0,0% Estável	60,9% / 32,6%	104,44	25,21	15 / 2,63	10,4	14,8	6 / 9	10 / 5	3 / 12	0
Tururu		171,4% Aumento		-2,4% Redução		100,0% Aumento	48,3% / 51,6%	518,26	37,46	11 / 3,14	7,4	15,5	6 / 5	6 / 5	3 / 8	0
Umirim		0,0% Estável		33,3% Aumento		100,0% Aumento	32,0% / 36,1%	222,10	10,10	3 / 1,40	6,0	7,7	2 / 1	3 / 1	2 / 1	0
Uruburetama		91,7% Aumento		-33,8% Redução		133,3% Aumento	59,7% / 34,9%	639,82	87,46	21 / 3,11	13,5	17,1	11 / 10	3 / 1	2 / 1	0

Tabela 1. Distribuição dos casos suspeitos, confirmados e óbitos de COVID-19 e perfil de mortalidade, segundo município de residência, RS Cariri, 10 de abril de 2021* (PARTE III)

Município	CENÁRIO								PERFIL DOS ÓBITOS							
	Variação percentual de casos suspeitos		Variação percentual de casos confirmados		Variação percentual de óbitos		Positividade - % de Confirmados	Casos novos por 100 mil hab.	Taxa de Mortalidade	Óbitos - Letalidade	Internação	Evolução	Sexo	Faixa etária	Comorbidades	Mortalidade materna
	SE 12 a SE 13	SE 12 e 13 <> SE 10 e 11	SE 12 a SE 13	SE 12 e 13 <> SE 10 e 11	SE 12 a SE 13	SE 12 e 13 <> SE 10 e 11	SE 12 e 13	SE 12 e 13								
Abaiara		22,2% Aumento		7,9% Aumento		-100,0% Redução	70,5% / 91,1%	351,54	25,72	3 / 1,65	16,0	19,0	1 / 2	1 / 2	0 / 3	1
Acopiara		75,0% Aumento		-50,5% Redução		57,1% Aumento	28,5% / 24,1%	200,26	63,04	36 / 3,98	4,3	7,4	15 / 21	4 / 32	9 / 27	0
Altaneira		100,0% Aumento		0,0% Estável		0,0% Estável	64,7% / 88,2%	199,44	26,59	5 / 6,33	6,8	13,6	1 / 4	1 / 4	1 / 4	0
Antonina do Norte		200,0% Aumento		281,0% Aumento		0,0% Estável	64,2% / 228,6%	1091,70	95,52	9 / 6,43	3,6	7,9	3 / 6	3 / 6	2 / 7	0
Araripe		66,7% Aumento		-13,6% Redução		0,0% Estável	64,5% / 43,2%	88,17	13,92	3 / 0,88	9,3	19,0	0 / 3	0 / 3	1 / 2	0
Assaré		140,0% Aumento		103,8% Aumento		-100,0% Redução	13,1% / 26,0%	226,33	38,43	9 / 4,21	14,9	19,0	3 / 6	2 / 7	3 / 6	0
Aurora		57,9% Aumento		-1,9% Redução		0,0% Estável	67,4% / 49,5%	210,53	8,10	6 / 2,38	10,8	13,8	3 / 3	2 / 4	2 / 4	0
Baixio		87,5% Aumento		-13,3% Redução		100,0% Aumento	60,7% / 56,5%	414,54	79,72	5 / 3,05	11,6	16,2	1 / 4	0 / 5	0 / 5	0
Barbalha		-0,8% Redução		17,1% Aumento		0,0% Estável	57,1% / 54,3%	284,27	13,30	10 / 1,02	12,8	18,8	4 / 6	4 / 6	5 / 5	0
Barro		105,6% Aumento		61,1% Aumento		-100,0% Redução	59,2% / 43,3%	128,36	17,70	4 / 2,72	5,7	14,0	2 / 2	0 / 4	1 / 3	0
Brejo Santo		108,7% Aumento		-21,5% Redução		0,0% Estável	45,3% / 42,8%	1400,97	107,92	67 / 2,26	8,8	16,2	34 / 33	20 / 47	16 / 51	0
Campos Sales		26,7% Aumento		16,0% Aumento		-33,3% Redução	42,5% / 47,4%	397,68	47,43	13 / 1,83	6,3	10,2	7 / 6	2 / 11	2 / 11	0
Caririaçu		46,4% Aumento		42,9% Aumento		0,0% Estável	68,0% / 25,9%	110,72	14,76	5 / 3,45	12,8	12,4	2 / 3	1 / 4	2 / 3	0
Cariús		700,0% Aumento		40,9% Aumento		100,0% Aumento	47,1% / 43,9%	490,77	21,11	4 / 0,98	21,5	24,0	1 / 3	2 / 2	1 / 3	0
Catarina		-63,2% Redução		-86,2% Redução		100,0% Aumento	50,0% / 11,0%	38,91	19,45	4 / 1,58	9,5	12,0	2 / 2	0 / 4	1 / 3	0
Cedro		-9,1% Redução		-42,2% Redução		50,0% Aumento	48,5% / 34,5%	427,74	47,53	12 / 0,94	9,1	16,8	4 / 8	3 / 9	2 / 10	0
Crato		8,7% Aumento		-16,0% Redução		25,0% Aumento	37,0% / 42,8%	347,11	19,03	28 / 0,98	10,7	16,5	12 / 16	11 / 17	11 / 17	0
Deputado Irapuan Pinheiro		0,0% Estável		-4,3% Redução		100,0% Aumento	45,5% / 44,0%	229,53	41,73	5 / 2,67	9,2	12,2	3 / 2	0 / 5	2 / 3	0
Farias Brito		96,0% Aumento		10,2% Aumento		200,0% Aumento	65,1% / 81,3%	344,24	37,07	8 / 2,70	1,9	6,3	1 / 7	1 / 7	1 / 7	0
Granjeiro		-16,7% Redução		-65,0% Redução		0,0% Estável	38,5% / 36,8%	156,63	0,00	0 / 0,00			0 / 0	0 / 0	0 / 0	0
Icó		-7,9% Redução		2,4% Aumento		-25,0% Redução	44,6% / 45,9%	255,99	30,90	21 / 1,64	10,3	16,6	12 / 9	10 / 11	3 / 18	0
Iguatu		-30,6% Redução		-8,1% Redução		0,0% Estável	32,2% / 29,4%	208,22	34,87	42 / 3,03	8,3	14,5	19 / 23	10 / 11	3 / 18	0
Ipaumirim		100,0% Aumento		5,7% Aumento		0,0% Estável	70,4% / 77,1%	297,45	24,12	4 / 2,06	5,0	17,0	2 / 2	0 / 4	1 / 3	0

Tabela 1. Distribuição dos casos suspeitos, confirmados e óbitos de COVID-19 e perfil de mortalidade, segundo município de residência, RS Cariri, 10 de abril de 2021* (PARTE IV)

Município	CENÁRIO								PERFIL DOS ÓBITOS							
	Variação percentual de casos suspeitos		Variação percentual de casos confirmados		Variação percentual de óbitos		Positividade	Casos novos por 100 mil hab.	Taxa de Mortalidade	Óbitos - Letalidade	Internação	Evolução	Sexo	Faixa etária	Comorbidades	Mortalidade materna
	SE 12 a SE 13	SE 12 e 13 <> SE 10 e 11	SE 12 a SE 13	SE 12 e 13 <> SE 10 e 11	SE 12 a SE 13	SE 12 e 13 <> SE 10 e 11	% de Confirmados SE 12 e 13	SE 12 e 13								
Jardim		51,4% Aumento		28,9% Aumento		0,0% Estável	76,3% / 103,6%	212,58	25,66	7 / 2,55	8,8	16,7	1 / 6	0 / 7	2 / 5	0
Jati		155,6% Aumento		17,5% Aumento		-100,0% Redução	62,9% / 77,9%	847,89	25,31	2 / 0,77	16,5	30,0	0 / 2	0 / 2	0 / 2	0
Juazeiro do Norte		-53,5% Redução		-63,4% Redução		136,4% Aumento	47,9% / 29,2%	85,69	26,48	82 / 3,15	9,8	14,1	40 / 42	21 / 61	25 / 57	0
Jucás		175,0% Aumento		-4,0% Redução		-50,0% Redução	32,3% / 41,4%	193,76	20,18	5 / 2,11	6,0	12,0	1 / 4	1 / 4	0 / 5	0
Lavras da Mangabeira		3,7% Aumento		78,0% Aumento		100,0% Aumento	25,8% / 33,3%	231,13	15,83	5 / 1,31	1,5	4,4	2 / 3	0 / 5	3 / 2	0
Mauriti		209,5% Aumento		24,7% Aumento		0,0% Estável	69,0% / 47,2%	236,91	23,48	11 / 1,73	9,1	14,7	1 / 10	3 / 8	4 / 7	0
Milagres		420,0% Aumento		-24,8% Redução		40,0% Aumento	42,9% / 36,7%	319,68	52,69	16 / 2,48	10,6	15,9	9 / 7	1 / 15	5 / 11	0
Missão Velha		80,0% Aumento		23,1% Aumento		0,0% Estável	41,6% / 49,5%	269,19	11,22	5 / 1,45	3,8	7,4	2 / 3	0 / 5	2 / 3	0
Mombaça		-25,9% Redução		-28,6% Redução		-47,4% Redução	43,1% / 47,6%	333,64	95,32	43 / 3,08	10,4	17,1	19 / 24	12 / 31	23 / 20	1
Nova Olinda		500,0% Aumento		30,8% Aumento		0,0% Estável	70,4% / 73,9%	219,07	25,77	4 / 2,25	3,0	4,8	1 / 3	0 / 4	1 / 3	0
Orós		400,0% Aumento		-37,7% Redução		100,0% Aumento	42,7% / 25,3%	223,56	46,57	10 / 2,51	10,0	12,7	3 / 7	0 / 10	1 / 9	0
Penaforte		62,5% Aumento		53,8% Aumento		100,0% Aumento	75,3% / 63,0%	887,90	22,20	2 / 0,76	8,0	12,5	1 / 1	0 / 2	0 / 2	0
Piquet Carneiro		16,7% Aumento		-11,5% Redução		-100,0% Redução	28,4% / 35,4%	273,37	29,71	5 / 2,01	10,0	14,6	1 / 4	2 / 3	1 / 4	0
Porteiras		166,7% Aumento		-13,8% Redução		33,3% Aumento	80,4% / 34,1%	498,44	73,10	12 / 2,72	9,7	13,6	5 / 7	4 / 8	5 / 7	0
Potengi		100,0% Aumento		36,4% Aumento		0,0% Estável	59,1% / 46,9%	136,54	18,20	2 / 1,89	2,0	8,0	0 / 2	0 / 2	1 / 1	0
Quixelô		-77,3% Redução		-1,9% Redução		100,0% Aumento	44,3% / 33,3%	353,66	20,02	3 / 1,18	3,3	8,3	1 / 2	1 / 2	0 / 3	0
Saboeiro		-91,7% Redução		-24,2% Redução		100,0% Aumento	42,4% / 19,5%	158,15	6,33	1 / 0,81	5,0	8,0	0 / 1	0 / 1	0 / 1	0
Salitre		100,0% Aumento		-24,3% Redução		-100,0% Redução	100,0% / 82,1%	529,36	18,25	4 / 0,94	3,8	10,3	1 / 3	1 / 3	2 / 2	0
Santana do Cariri		400,0% Aumento		115,6% Aumento		0,0% Estável	56,4% / 134,7%	550,45	5,67	2 / 0,77	2,5	4,5	1 / 1	1 / 1	0 / 2	0
Tarrafas		71,4% Aumento		-65,4% Redução		0,0% Estável	48,0% / 32,1%	100,83	44,81	4 / 2,99	7,3	12,0	2 / 2	0 / 4	1 / 3	0
Umari		250,0% Aumento		66,7% Aumento		0,0% Estável	52,0% / 95,2%	258,77	0,00	0 / 0,00			0	0	0	0
Várzea Alegre		500,0% Aumento		-52,7% Redução		200,0% Aumento	66,7% / 37,8%	174,43	24,57	10 / 1,11	23,0	31,4	4 / 6	0	0	0

Tabela 1. Distribuição dos casos suspeitos, confirmados e óbitos de COVID-19 e perfil de mortalidade, segundo município de residência, RS Litoral Leste / Jaguaribe, 10 de abril de 2021* (PARTE V)

Município	CENÁRIO								PERFIL DOS ÓBITOS							
	Variação percentual de casos suspeitos		Variação percentual de casos confirmados		Variação percentual de óbitos		Positividade - % de Confirmados	Casos novos por 100 mil hab.	Taxa de Mortalidade	Óbitos - Letalidade	Internação	Evolução	Sexo	Faixa etária	Comorbidades	Mortalidade materna
	SE 12 a SE 13	SE 12 e 13 <> SE 10 e 11	SE 12 a SE 13	SE 12 e 13 <> SE 10 e 11	SE 12 a SE 13	SE 12 e 13 <> SE 10 e 11	SE 12 e 13	SE 12 e 13								
Alto Santo		266,7% Aumento		26,9% Aumento		-100,0% Redução	8,4% / 7,1%	193,03	23,40	4 / 1,83	7,0	24,0	2 / 2	1 / 3	1 / 3	0
Aracati		233,3% Aumento		-20,3% Redução		250,0% Aumento	44,9% / 42,2%	504,83	37,79	30 / 1,52	11,2	18,1	16 / 14	10 / 20	4 / 26	0
Ererê		80,0% Aumento		62,5% Aumento		0,0% Estável	6,5% / 14,9%	180,28	27,74	2 / 2,11	33,5	44,5	0 / 2	1 / 1	1 / 1	0
Fortim		-17,7% Redução		-28,2% Redução		-66,7% Redução	54,4% / 49,6%	1137,13	61,14	13 / 1,41	12,4	17,9	6 / 7	3 / 10	0 / 13	0
Icapuí		70,6% Aumento		-19,7% Redução		0,0% Estável	43,6% / 36,7%	474,65	40,40	8 / 1,41	7,6	14,0	4 / 4	2 / 6	1 / 7	0
Iracema		116,7% Aumento		26,3% Aumento		100,0% Aumento	13,9% / 28,1%	337,39	56,23	8 / 1,62	9,8	17,4	3 / 5	1 / 7	1 / 7	0
Itaiçaba		150,0% Aumento		6,4% Aumento		0,0% Estável	54,2% / 43,5%	1065,88	51,37	5 / 1,34	7,5	10,6	1 / 4	1 / 4	1 / 4	0
Jaguaretama		-25,0% Redução		-44,2% Redução		200,0% Aumento	59,4% / 41,7%	292,79	66,29	12 / 2,47	9,7	13,2	5 / 7	3 / 9	2 / 10	0
Jaguaribara		-66,7% Redução		-22,9% Redução		-100,0% Redução	36,7% / 25,7%	237,70	26,41	3 / 1,07	12,0	23,0	1 / 2	0 / 3	0 / 3	0
Jaguaribe		475,0% Aumento		16,7% Aumento		150,0% Aumento	19,8% / 15,2%	483,75	43,19	16 / 1,88	14,7	20,0	8 / 8	4 / 12	7 / 9	0
Jaguaruana		36,4% Aumento		1,6% Aumento		0,0% Estável	41,9% / 40,2%	373,89	44,16	16 / 2,22	9,3	17,7	8 / 8	4 / 12	6 / 10	0
Limoeiro do Norte		32,9% Aumento		81,1% Aumento		100,0% Aumento	51,2% / 54,6%	904,21	15,18	10 / 0,62	7,7	13,8	5 / 5	1 / 9	4 / 6	0
Morada Nova		-63,6% Redução		-37,5% Redução		40,0% Aumento	48,1% / 40,9%	739,50	40,28	30 / 1,12	10,7	17,0	16 / 14	13 / 17	7 / 23	0
Palhano		100,0% Aumento		13,7% Aumento		0,0% Estável	39,1% / 51,6%	887,89	85,58	9 / 1,65	7,1	10,4	5 / 4	3 / 6	2 / 7	0
Pereiro		-100,0% Redução		106,7% Aumento		-100,0% Redução	29,7% / 19,9%	190,41	30,71	5 / 1,54	12,0	15,2	1 / 4	1 / 4	1 / 4	0
Potiretama		600,0% Aumento		-17,2% Redução		100,0% Aumento	31,3% / 27,0%	375,00	31,25	2 / 1,17	15,5	23,5	1 / 1	0 / 2	1 / 1	0
Quixeré		433,3% Aumento		73,2% Aumento		100,0% Aumento	35,6% / 59,2%	1172,30	31,81	7 / 1,00	24,2	25,4	2 / 5	3 / 4	4 / 3	0
Russas		-23,8% Redução		-37,8% Redução		100,0% Aumento	45,0% / 37,5%	672,44	53,33	50 / 1,97	8,2	15,3	27 / 23	11 / 39	16 / 36	0
São João do Jaguaribe		233,3% Aumento		11,8% Aumento		0,0% Estável	51,3% / 51,4%	494,08	13,00	1 / 0,47	40,0	48,0	0 / 1	0 / 1	0 / 1	0
Tabuleiro do Norte		-75,0% Redução		-15,5% Redução		400,0% Aumento	54,4% / 41,2%	925,23	48,87	15 / 0,99	5,5	11,6	5 / 10	7 / 8	6 / 9	1

Tabela 1. Distribuição dos casos suspeitos, confirmados e óbitos de COVID-19 e perfil de mortalidade, segundo município de residência, RS Sertão Central, 10 de abril de 2021* (PARTE VI)

Município	CENÁRIO								PERFIL DOS ÓBITOS							
	Variação percentual de casos suspeitos		Variação percentual de casos confirmados		Variação percentual de óbitos		Positividade - % de Confirmados	Casos novos por 100 mil hab.	Taxa de Mortalidade	Óbitos - Letalidade	Internação	Evolução	Sexo	Faixa etária	Comorbidades	Mortalidade materna
	SE 12 a SE 13	SE 12 e 13 <> SE 10 e 11	SE 12 a SE 13	SE 12 e 13 <> SE 10 e 11	SE 12 a SE 13	SE 12 e 13 <> SE 10 e 11	SE 12 e 13	SE 12 e 13								
Aiuaba		-60,0% Redução		-78,8% Redução		0,0% Estável	40,0% / 34,4%	63,57	28,90	5 / 2,19	5,0	19,8	0 / 5	0 / 5	3 / 2	0
Arneiroz		295,0% Aumento		27,1% Aumento		-100,0% Redução	83,3% / 91,0%	778,46	25,52	4 / 2,26	1,0	14,3	2 / 2	0 / 4	1 / 3	0
Banabuiú		-10,0% Redução		1,8% Aumento		0,0% Estável	43,5% / 30,4%	308,52	16,53	3 / 1,12	15,3	19,3	2 / 1	1 / 1	1 / 2	0
Boa Viagem		104,5% Aumento		-47,5% Redução		250,0% Aumento	35,7% / 20,4%	211,24	34,90	20 / 2,57	10,6	21,0	11 / 9	15 / 5	4 / 16	0
Canindé		-44,2% Redução		-7,6% Redução		33,3% Aumento	43,7% / 48,4%	329,28	43,56	36 / 3,55	9,9	12,9	12 / 24	28 / 8	5 / 31	0
Caridade		60,0% Aumento		-38,1% Redução		133,3% Aumento	49,6% / 52,5%	370,09	71,34	16 / 3,16	8,0	16,2	4 / 12	11 / 5	2 / 14	0
Choró		84,6% Aumento		-3,6% Redução		0,0% Estável	58,8% / 69,7%	393,29	22,26	3 / 1,57	1,0	6,0	2 / 1	3 / 0	3 / 0	0
Ibaretama		-40,0% Redução		-41,6% Redução		-100,0% Redução	52,1% / 39,1%	337,91	37,55	5 / 2,35	1,3	7,6	1 / 4	4 / 1	1 / 4	0
Ibicuitinga		50,0% Aumento		-33,8% Redução		100,0% Aumento	32,0% / 31,0%	394,56	16,10	2 / 0,66	9,0	16,5	1 / 1	1 / 1	1 / 1	0
Itatira		18,8% Aumento		29,7% Aumento		100,0% Aumento	65,7% / 66,9%	399,31	9,62	2 / 0,56	16,0	24,0	1 / 1	2 / 0	1 / 1	0
Madalena		100,0% Aumento		-1,4% Redução		200,0% Aumento	47,7% / 54,9%	366,72	20,09	4 / 1,39	5,8	10,8	1 / 3	3 / 1	2 / 2	0
Milhã		266,7% Aumento		-21,4% Redução		0,0% Estável	27,1% / 22,0%	249,23	45,31	6 / 2,34	16,7	23,5	2 / 4	3 / 3	2 / 4	0
Parambu		0,0% Estável		-15,9% Redução		-100,0% Redução	71,2% / 54,4%	117,84	47,77	16 / 4,00	9,8	17,3	8 / 8	13 / 3	9 / 7	0
Paramoti		-37,9% Redução		-32,7% Redução		0,0% Estável	41,1% / 28,7%	282,92	8,57	1 / 0,56	25,0	36,0	0 / 1	0 / 1	0 / 1	0
Pedra Branca		42,9% Aumento		-42,9% Redução		0,0% Estável	44,1% / 28,6%	55,61	20,85	9 / 5,45	15,8	20,2	3 / 6	6 / 3	1 / 8	0
Quixadá		-65,8% Redução		-3,4% Redução		-66,7% Redução	29,6% / 30,0%	259,42	18,37	16 / 1,26	12,6	17,0	4 / 12	13 / 3	5 / 11	0
Quixeramobim		77,6% Aumento		4,6% Aumento		150,0% Aumento	40,6% / 34,4%	605,71	27,82	29 / 1,78	5,7	13,2	13 / 16	23 / 6	9 / 20	0
Senador Pompeu		0,0% Estável		-21,1% Redução		-62,5% Redução	43,4% / 36,9%	322,53	67,51	18 / 3,81	8,2	19,3	6 / 12	12 / 6	6 / 12	0
Solonópole		33,3% Aumento		-52,9% Redução		100,0% Aumento	31,8% / 17,2%	87,47	16,40	3 / 2,34	16,3	20,3	0 / 3	2 / 1	1 / 2	0
Tauá		35,4% Aumento		18,3% Aumento		40,0% Aumento	36,6% / 44,3%	563,94	49,56	30 / 1,52	9,0	15,9	12 / 18	23 / 7	11 / 19	0

Tabela 1. Distribuição dos casos suspeitos, confirmados e óbitos de COVID-19 e perfil de mortalidade, segundo município de residência, RS Norte, 10 de abril de 2021* (PARTE VII)

Município	CENÁRIO								PERFIL DOS ÓBITOS							
	Variação percentual de casos suspeitos		Variação percentual de casos confirmados		Variação percentual de óbitos		Positividade - % de Confirmados	Casos novos por 100 mil hab.	Taxa de Mortalidade	Óbitos - Letalidade	Internação	Evolução	Sexo	Faixa etária	Comorbidades	Mortalidade materna
	SE 12 a SE 13	SE 12 e 13 <> SE 10 e 11	SE 12 a SE 13	SE 12 e 13 <> SE 10 e 11	SE 12 a SE 13	SE 12 e 13 <> SE 10 e 11	SE 12 e 13	SE 12 e 13						<60 >60		
Acaraú		-21,5% Redução		-71,9% Redução		-38,5% Redução	24,1% 41,1%	255,77	47,96	30 2,18	11,0	14,4	8 22	19 11	13 17	0
Alcântaras		-54,9% Redução		9,2% Aumento		0,0% Estável	18,5% 56,9%	1032,18	60,72	7 1,55	9,6	15,4	3 4	4 3	4 3	0
Ararendá		125,0% Aumento		-17,6% Redução		100,0% Aumento	44,0% 45,2%	256,86	18,35	3 1,59	10,7	16,3	1 2	0 3	1 2	0
Barroquinha		-17,4% Redução		-87,8% Redução		100,0% Aumento	66,7% 10,6%	33,36	20,01	3 3,30	10,7	16,7	0 3	2 1	1 2	0
Bela Cruz		100,0% Aumento		22,0% Aumento		-76,9% Redução	64,0% 65,4%	475,56	70,57	25 2,33	7,1	13,0	10 15	20 5	12 13	0
Camocim		-28,6% Redução		-42,7% Redução		87,5% Aumento	53,0% 32,0%	365,88	50,47	38 2,77	10,9	17,2	16 22	25 13	13 25	0
Cariré		-8,5% Redução		-25,4% Redução		200,0% Aumento	58,7% 36,4%	813,74	42,55	9 1,44	15,0	20,3	5 4	7 2	5 4	0
Carnaubal		-83,3% Redução		-61,4% Redução		0,0% Estável	72,7% 29,9%	180,31	16,90	3 0,75	8,7	13,0	1 2	3 0	2 1	0
Catunda		800,0% Aumento		-33,8% Redução		0,0% Estável	36,7% 36,4%	450,32	28,74	3 0,74	9,3	15,7	1 2	3 0	1 2	0
Chaval		475,0% Aumento		33,3% Aumento		-100,0% Redução	64,7% 66,2%	797,12	15,33	2 0,81	2,5	3,5	1 1	2 0	2 0	0
Coreaú		1,6% Aumento		-26,8% Redução		-11,1% Redução	61,7% 58,7%	494,45	81,69	19 3,09	10,8	16,9	14 5	17 2	11 4	0
Crateús		-37,5% Redução		-16,2% Redução		-35,7% Redução	33,3% 31,0%	290,74	50,68	41 3,63	11,1	16,1	25 16	36 5	11 30	0
Croatá		-50,0% Redução		42,9% Aumento		0,0% Estável	58,3% 32,8%	222,30	11,11	2 1,47	7,0	11,0	2 0	1 1	2 0	0
Cruz		18,8% Aumento		13,0% Aumento		66,7% Aumento	79,2% 47,7%	758,36	45,58	11 1,03	7,2	14,4	5 6	7 4	9 2	0
Forquilha		-2,5% Redução		-27,8% Redução		-57,1% Redução	69,2% 108,3%	107,58	74,48	19 8,37	11,3	18,7	15 4	11 6	9 10	0
Frecheirinha		-91,2% Redução		-69,1% Redução		300,0% Aumento	47,1% 29,9%	312,55	36,34	5 0,77	5,6	15,4	2 3	4 1	3 2	0
Graça		-14,6% Redução		16,7% Aumento		100,0% Aumento	39,4% 67,1%	317,71	25,94	4 2,53	13,8	18,3	3 1	2 2	3 1	0
Granja		156,8% Aumento		-30,0% Redução		300,0% Aumento	55,5% 41,1%	392,84	21,93	16 2,00	6,9	14,6	6 10	12 4	11 5	0
Groaíras		223,1% Aumento		-20,2% Redução		-33,3% Redução	60,9% 43,3%	641,03	72,23	8 2,07	11,4	19,3	5 3	8 0	6 2	0
Guaraciaba do Norte		31,0% Aumento		-41,5% Redução		100,0% Aumento	43,0% 31,6%	198,93	30,22	13 2,63	10,1	21,7	7 6	10 3	5 8	0
Hidrolândia		0,0% Estável		-8,7% Redução		100,0% Aumento	51,4% 37,3%	466,78	19,65	4 0,61	25,3	23,8	2 2	3 1	2 2	0
Ibiapina		30,8% Aumento		-41,7% Redução		50,0% Aumento	38,6% 25,0%	112,02	44,01	12 4,96	9,2	12,7	6 6	3 1	2 2	0
Independência		225,0% Aumento		25,7% Aumento		0,0% Estável	50,0% 62,4%	355,40	11,46	3 0,85	7,7	16,3	2 1	2 1	1 2	0

Tabela 1. Distribuição dos casos suspeitos, confirmados e óbitos de COVID-19 e perfil de mortalidade, segundo município de residência, RS Norte, 10 de abril de 2021* (PARTE VIII)

Município	CENÁRIO								PERFIL DOS ÓBITOS							
	Variação percentual de casos suspeitos		Variação percentual de casos confirmados		Variação percentual de óbitos		Positividade - % de Confirmados	Casos novos por 100 mil hab.	Taxa de Mortalidade	Óbitos - Letalidade	Internação	Evolução	Sexo	Faixa etária	Comorbidades	Mortalidade materna
	SE 12 a SE 13	SE 12 e 13 <> SE 10 e 11	SE 12 a SE 13	SE 12 e 13 <> SE 10 e 11	SE 12 a SE 13	SE 12 e 13 <> SE 10 e 11	SE 12 e 13	SE 12 e 13								
Ipaporanga		25,0% Aumento		37,5% Aumento		0,0% Estável	48,5% / 46,8%	379,74	25,89	3 / 1,59	15,0	14,7	1 / 2	2 / 1	2 / 1	0
Ipu		85,7% Aumento		9,4% Aumento		100,0% Aumento	37,6% / 32,9%	331,96	19,11	8 / 1,08	16,7	17,9	2 / 6	6 / 2	5 / 3	0
Ipueiras		100,0% Aumento		-42,4% Redução		0,0% Estável	55,6% / 24,1%	149,20	10,47	4 / 1,50	26,5	33,3	2 / 2	3 / 1	1 / 3	0
Irauçuba		51,2% Aumento		-2,1% Redução		0,0% Estável	56,5% / 83,6%	191,64	4,17	2 / 1,30	8,5	7,0	0 / 3	1 / 1	0 / 3	0
Itarema		15,2% Aumento		-62,5% Redução		0,0% Estável	32,2% / 16,9%	180,96	4,83	3 / 0,50	10,7	29,7	1 / 2	2 / 1	1 / 2	0
Jijoca de Jericoacoara		-34,3% Redução		15,6% Aumento		100,0% Aumento	57,5% / 74,1%	643,28	30,63	6 / 0,78	12,8	20,5	2 / 4	4 / 2	3 / 3	0
Marco		100,0% Aumento		-16,1% Redução		300,0% Aumento	59,4% / 35,3%	383,38	33,18	9 / 1,69	11,6	13,9	5 / 4	4 / 5	3 / 6	0
Martinópole		-33,3% Redução		42,7% Aumento		100,0% Aumento	75,4% / 90,8%	1408,96	35,90	4 / 0,81	11,0	9,3	1 / 3	0 / 4	2 / 2	0
Massapê		35,7% Aumento		-15,2% Redução		0,0% Estável	38,9% / 35,3%	333,13	23,42	10 / 1,89	12,3	17,0	4 / 6	4 / 6	4 / 6	0
Meruoca		-21,4% Redução		-53,7% Redução		-50,0% Redução	73,5% / 63,3%	412,51	73,19	11 / 1,92	19,2	26,9	2 / 8	3 / 8	3 / 8	0
Monsenhor Tabosa		140,0% Aumento		-46,6% Redução		-100,0% Redução	41,1% / 24,9%	273,78	40,78	9 / 2,68	8,4	16,1	4 / 5	5 / 4	1 / 8	0
Moraújo		114,3% Aumento		-30,6% Redução		-66,7% Redução	66,4% / 40,2%	1254,46	115,09	11 / 1,36	14,8	25,9	5 / 6	1 / 10	6 / 5	0
Morrinhos		24,7% Aumento		-4,4% Redução		33,3% Aumento	57,7% / 64,4%	389,19	35,79	8 / 1,85	6,0	14,4	5 / 3	0 / 8	6 / 2	0
Mucambo		66,7% Aumento		-2,9% Redução		100,0% Aumento	36,5% / 55,0%	455,64	20,71	3 / 1,06	4,0	16,7	0 / 3	2 / 1	1 / 2	0
Nova Russas		122,7% Aumento		-6,6% Redução		-75,0% Redução	52,3% / 35,8%	663,32	31,00	10 / 1,13	6,3	11,7	3 / 7	9 / 1	4 / 6	0
Novo Oriente		70,0% Aumento		-8,2% Redução		0,0% Estável	17,6% / 24,5%	157,58	3,50	1 / 0,37	7,0	12,0	0 / 1	0 / 1	0 / 1	0
Pacujá		-100,0% Redução		0,0% Estável		-100,0% Redução	40,0% / 41,5%	272,17	32,02	2 / 2,82	6,0	14,5	1 / 1	1 / 1	0 / 2	0
Pires Ferreira		500,0% Aumento		-30,0% Redução		0,0% Estável	85,7% / 71,4%	322,49	9,21	1 / 0,48	2,0	16,0	0 / 1	0 / 1	0 / 1	0
Poranga		0,0% Estável		43,8% Aumento		0,0% Estável	26,6% / 47,9%	186,48	8,11	1 / 0,92	12,0	17,0	0 / 1	0 / 1	0 / 1	0
Quiterianópolis		93,3% Aumento		-48,8% Redução		33,3% Aumento	81,5% / 27,3%	100,00	42,86	9 / 6,47	5,9	13,6	3 / 6	5 / 4	4 / 5	1
Reriutaba		266,7% Aumento		-44,9% Redução		0,0% Estável	38,9% / 34,8%	343,10	10,56	2 / 0,50	23,0	24,0	1 / 1	0 / 2	1 / 1	0
Santa Quitéria		25,0% Aumento		-35,2% Redução		-80,0% Redução	56,9% / 26,0%	517,22	45,77	21 / 0,93	10,6	20,6	9 / 12	0 / 2	1 / 1	0
Santana do Acaraú		119,7% Aumento		23,4% Aumento		0,0% Estável	74,0% / 50,0%	555,62	40,35	13 / 2,27	8,4	16,1	8 / 5	2 / 11	4 / 9	0

Tabela 1. Distribuição dos casos suspeitos, confirmados e óbitos de COVID-19 e perfil de mortalidade, segundo município de residência, RS Norte, 10 de abril de 2021* (PARTE IX)

Município	CENÁRIO									PERFIL DOS ÓBITOS							
	Variação percentual de casos suspeitos		Variação percentual de casos confirmados		Variação percentual de óbitos		Positividade - % de Confirmados	Casos novos por 100 mil hab.	Taxa de Mortalidade	Óbitos - Letalidade	Internação	Evolução	Sexo	Faixa etária	Comorbidades	Mortalidade materna
	SE 12 a SE 13	SE 12 e 13 <> SE 10 e 11	SE 12 a SE 13	SE 12 e 13 <> SE 10 e 11	SE 12 a SE 13	SE 12 e 13 <> SE 10 e 11	SE 12 e 13	SE 12 e 13						-60 +60		
São Benedito		4,8% Aumento		-23,7% Redução		200,0% Aumento	34,8% 52,7%	315,24	29,82	15 1,63	9,9	16,7	8 7	5 10	8 7	0
Senador Sá		173,9% Aumento		37,8% Aumento		0,0% Estável	78,6% 85,6%	1496,09	0,00	0 0,00			0	0	0	0
Sobral		2,4% Aumento		-24,0% Redução		128,2% Aumento	52,2% 45,0%	686,20	80,82	191 3,00	11,8	18,1	92 99	72 119	83 108	0
Tamboril		-35,1% Redução		-68,5% Redução		22,2% Aumento	44,2% 39,5%	174,89	93,27	24 4,91	9,1	14,0	15 9	2 22	11 13	0
Tianguá		74,1% Aumento		-17,5% Redução		44,4% Aumento	46,8% 38,4%	628,16	43,92	35 1,73	8,4	15,5	15 20	7 28	19 16	0
Ubajara		-53,8% Redução		-44,1% Redução		0,0% Estável	50,7% 39,6%	110,05	11,58	5 1,41	9,3	13,8	2 3	0 5	3 2	0
Uruoca		75,0% Aumento		-6,5% Redução		100,0% Aumento	61,2% 44,5%	733,85	36,33	6 1,52	14,2	23,8	3 3	0 6	3 3	0
Varjota		-100,0% Redução		-57,8% Redução		-100,0% Redução	49,6% 22,5%	250,44	10,89	2 0,55	17,5	17,5	1 1	0 2	1 1	0
Viçosa do Ceará		275,0% Aumento		4,4% Aumento		160,0% Aumento	62,4% 46,9%	311,49	36,45	28 3,50	7,8	15,8	10 18	7 21	5 23	0

Tabela 1. Distribuição dos casos suspeitos, confirmados e óbitos de COVID-19 e perfil de mortalidade, Ceará, 10 de abril de 2021* (PARTE X)

Município	CENÁRIO									PERFIL DOS ÓBITOS							
	Variação percentual de casos suspeitos		Variação percentual de casos confirmados		Variação percentual de óbitos		Positividade - % de Confirmados	Casos novos por 100 mil hab.	Taxa de Mortalidade	Óbitos - Letalidade	Internação	Evolução	Sexo	Faixa etária	Comorbidades	Mortalidade materna
	SE 12 a SE 13	SE 12 e 13 <> SE 10 e 11	SE 12 a SE 13	SE 12 e 13 <> SE 10 e 11	SE 12 a SE 13	SE 12 e 13 <> SE 10 e 11	SE 12 e 13	SE 12 e 13						-60 +60		
Ceará		-1,6% Redução		-19,9% Redução		18,5% Aumento	43,3% 42,4%	485,63	54,62	5465 2,19	11,3	18,0	2542 2923	1578 3887	1705 3760	10

Fonte: eSUS notifica, Sivep-Gripe, Saúde Digital, GAL/LACEN-CE, Rede DASA, Hipólito Monte, Clementino Fraga, Hermes Pardini, DB, Unimed e ARGOS. *Dados sujeitos à revisão, atualizados em 13/04/2021 às 17h.

Secretaria Executiva de Vigilância e Regulação em Saúde - SEVIR

Av. Almirante Barroso, 600
Praia de Iracema. CEP 60.060-440

www.saude.ce.gov.br

GOVERNO DO ESTADO DO CEARÁ
Secretaria da Saúde