



GOVERNO DO
ESTADO DO CEARÁ
Secretaria da Saúde

Plano Diretor de Regionalização PDR 2011

Volume I

2012

Composição das Regiões de Saúde e a população de abrangência

Agrupamento de Regiões de Saúde para garantia de acesso à atenção de Alta Complexidade

Fortaleza	4.933.174 habitantes
Sobral	1.577.090 habitantes
Cariri	1.411.904 habitantes
Quixadá	625.641 habitantes
População do Estado:	8.547.809 habitantes

Abrangência da Região de Fortaleza: 4.933.174 habitantes

REGIÕES	POPULAÇÃO
Fortaleza	2.650.937
Caucaia	572.156
Maracanaú	480.610
Baturité	134.246
Itapipoca	272.741
Aracati	112.051
Russas	191.117
Limoeiro do Norte	226.832
Cascavel	292.484

Abrangência da Região de Sobral: 1.577.090 habitantes

REGIÕES	POPULAÇÃO
Sobral	611.019
Acaraú	209.926
Tianguá	299.447
Crateús	302.148
Camocim	154.550

Abrangência da Região de Cariri: 1.411.904 habitantes

REGIÕES	POPULAÇÃO
Brejo Santo	202.044
Crato	329.324
Juazeiro do Norte	396.932
Iguatú	314.212
Icó	169.392

Abrangência da Região Sertão Central: 625.641 habitantes

REGIÕES	POPULAÇÃO
Quixadá	311.063
Canindé	201.799
Tauá	112.779

VII.2 - Composição das Regiões de Saúde e a população de abrangência

Região	Municípios de referência com capacidade resolutiva na MAC		Municípios Adscritos	
1ª Fortaleza	Fortaleza	2.505.552	Itaitinga	32.678
			Eusébio	41.307
			Aquiraz	71.400
TOTAL HABITANTES 1ª Região				2.650.937

Região	Municípios de referência com capacidade resolutiva na MAC		Municípios Adscritos	
2ª Caucaia	Caucaia	334.364	Itapajé	47.354
			Paracuru	32.557
			Paraipaba	29.892
			Pentecoste	35.166
			Apuiarés	14.414
			General Sampaio	6.654
			São Luiz do Curu	12.613
			Tejuçuoca	16.180
			São G. do Amarante	42.962
TOTAL HABITANTES 2ª Região				572.156

Região	Municípios de referência com capacidade resolutiva na MAC		Municípios Adscritos	
3ª Maracanaú	Maracanaú	201.693	Palmácia	10.838
	Maranguape	110.523	Barreira	19.469
			Redenção	26.768
			Acarape	15.627
			Guaiúba	23.853
			Pacatuba	71.839
TOTAL HABITANTES 3ª Região				480.610

Região	Municípios de referência com capacidade resolutiva na MAC		Municípios Adscritos	
4ª Baturité	Aracoiaba	25.351	Mulungu	11.914
	Baturité	33.271	Aratuba	12.478
			Capistrano	17.033
			Itapiuna	18.610
			Pacoti	11.519
			Guaramiranga	4.070
TOTAL HABITANTES 4ª Região				134.246

Região	Municípios de referência com capacidade resolutiva na MAC		Municípios Adscritos	
5ª Canindé	Canindé	77.552	Caridade	19.233
			Itatira	18.875
			Madalena	17.773
			Boa Viagem	56.236
			Paramoti	12.130
TOTAL HABITANTES 5ª Região				201.799

Região	Municípios de referência com capacidade resolutiva na MAC		Municípios Adscritos	
6ª Itapipoca	Itapipoca	144.441	Miraíma	12.737
			Tururu	14.308
			Umirim	19.044
			Amontada	40.198
			Trairí	51.386
			Uruburetama	20.627
TOTAL HABITANTES 6ª Região				272.741

Região	Municípios de referência com capacidade resolutiva na MAC		Municípios Adscritos	
7ª Aracati	Aracati	69.616	Itaíçaba	7.955
			Fortim	15.095
			Icapuí	19.385
TOTAL HABITANTES 7ª Região				112.051

Região	Municípios de referência com capacidade resolutiva na MAC		Municípios Adscritos	
8ª Quixadá	Quixadá	80.447	Banabuiú	18.388
	Quixeramobim	73.517	Choró	13.439
			Ibaretama	13.206
			Ibicuitinga	11.800
			Pedra Branca	42.152
			Senador Pompeu	25.263
			Milhã	14.826
		Solonópole	18.025	
TOTAL HABITANTES 8ª Região				311.063

Região	Municípios de referência com capacidade resolutiva na MAC		Municípios Adscritos	
9ª Russas	Russas	67.960	Palhano	9.268
			Jaguaretama	18.411
			Jaguaruana	32.352
			Morada Nova	63.126
TOTAL HABITANTES 9ª Região				191.117

Região	Municípios de referência com capacidade resolutiva na MAC		Municípios Adscritos	
10ª Limoeiro do Norte	Limoeiro do Norte	56.098	Alto Santo	20.829
			Quixeré	19.772
			São João do Jaguaribe	8.500
			Taboleiro do Norte	29.576
			Iracema	15.114
			Ererê	7.332
			Potiretama	6.891
			Jaguaribe	36.493
			Jaguaribara	10.399
			Pereiro	15.828
TOTAL HABITANTES 10ª Região				226.832

Região	Municípios de referência com capacidade resolutiva na MAC		Municípios Adscritos	
11ª Sobral	Ipú	41.052	Pires Ferreira	9.857
	Sobral	182.431	Reriutaba	19.444
			Varjota	17.802
			Alcântaras	10.816
			Forquilha	21.599
			Frecheirinha	13.537
			Irauçuba	23.309
			Massapê	35.388
			Meruoca	12.780
			Senador Sá	6.669
			Cariré	19.132
			Coreaú	22.215
			Moraújo	8.538
			Groaíras	9.971
			Mucambo	14.537
			Graça	15.949
			Pacujá	6.233
			Santa Quitéria	45.080
			Catunda	11.198
		Hidrolândia	19.252	
		Sant. do Acaraú	30.410	
		Uruoca	13.820	
TOTAL HABITANTES 11ª Região				611.019

Região	Municípios de referência com capacidade resolutiva na MAC		Municípios Adscritos	
12ª Acaraú	Acaraú	54.753	Jijoca de Jericoacoara	16.880
			Cruz	23.540
			Bela Cruz	30.900
			Itarema	36.536
			Marco	24.622
			Morrinhos	22.695
TOTAL HABITANTES 12ª Região				209.926

Região	Municípios de referência com capacidade resolutiva na MAC		Municípios Adscritos	
13ª Tinguá	Tinguá	68.588	Carnaubal	16.755
			Croatá	18.246
			Guaraciaba do Norte	38.406
			Ibiapina	24.125
			São Benedito	45.407
			Ubajara	31.247
			Viçosa do Ceará	56.673
TOTAL HABITANTES 13ª Região				299.447

Região	Municípios de referência com capacidade resolutiva na MAC		Municípios Adscritos	
14ª Tauá	Tauá	56.639	Aiuaba	16.423
			Arneiróz	7.486
			Parambu	32.231
TOTAL HABITANTES 14ª Região				112.779

Região	Municípios de referência com capacidade resolutiva na MAC		Municípios Adscritos	
15ª Crateús	Crateús	75.249	Ararendá	11.186
			Ipaporanga	11.768
			Independência	26.317
			Novo Oriente	28.703
			Quiterianópolis	21.230
			Poranga	12.356
			Ipueiras	39.288
			Monsenhor Tabosa	17.178
			Nova Russas	32.016
			Tamboril	26.857
TOTAL HABITANTES 15ª Região				302.148

Região	Municípios de referência com capacidade resolutiva na MAC		Municípios Adscritos	
16ª Camocim	Camocim	61.278	Barroquinha	15.558
			Chaval	12.644
			Granja	53.952
			Martinópolis	11.118
TOTAL HABITANTES 16ª Região				154.550

Região	Municípios de referência com capacidade resolutiva na MAC		Municípios Adscritos	
17ª Icó	Icó	65.612	Baixio	5.991
			Ipaumirim	11.999
			Umari	7.891
			Cedro	25.591
			Lavras da Mangabeira	30.524
			Orós	21.784
TOTAL HABITANTES 17ª Região				169.392

Região	Municípios de referência com capacidade resolutiva na MAC		Municípios Adscritos	
18ª Iguatú	Iguatu	97.203	Saboeiro	16.851
			Acopiara	50.784
			Catarina	18.010
			Dep. Irapuan Pinheiro	9.615
			Piquet Carneiro	15.673
			Cariús	19.338
			Jucás	23.738
			Mombaça	46.728
			Quixelô	16.272
TOTAL HABITANTES 18ª Região				314.212

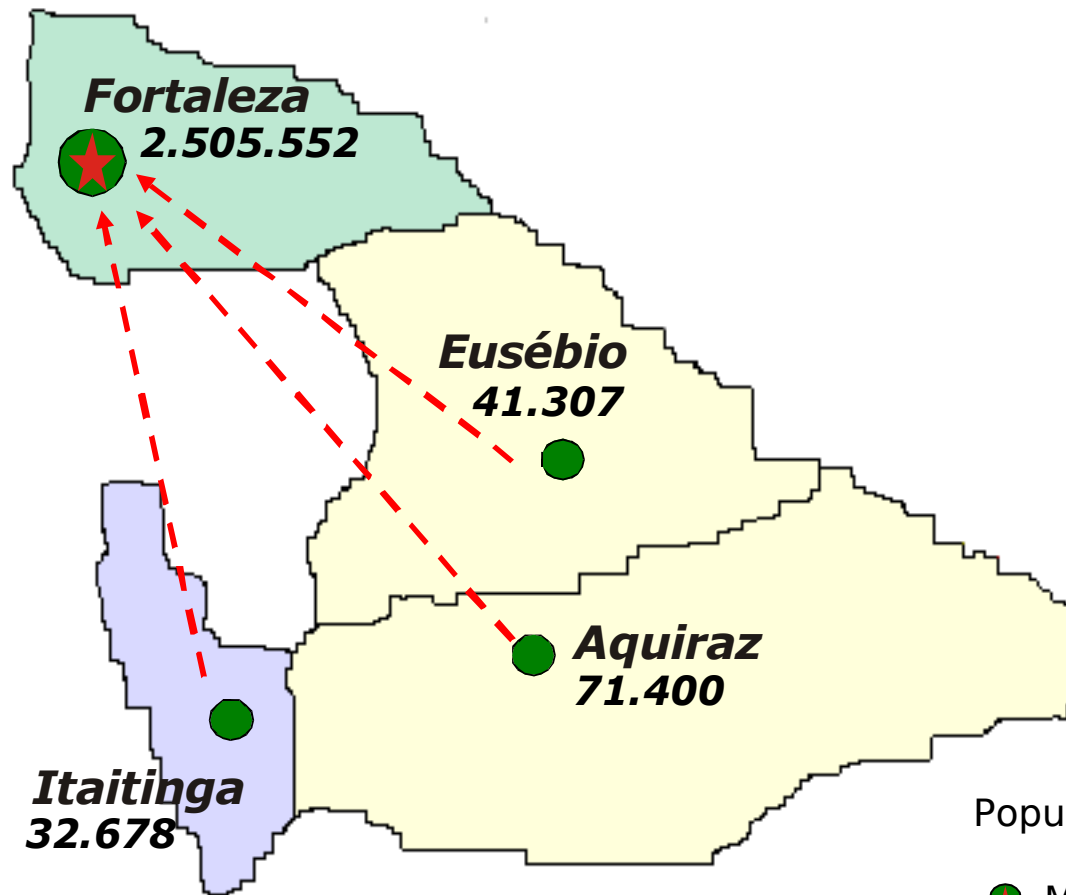
Região	Municípios de referência com capacidade resolutiva na MAC		Municípios Adscritos	
19ª Brejo Santo	Brejo Santo	41.266	Abaiara	11.077
			Jati	7.518
			Penaforte	8.168
			Porteiras	15.058
			Aurora	25.113
			Barro	21.556
			Mauriti	44.211
			Milagres	28.077
TOTAL HABITANTES 19ª Região				202.044

Região	Municípios de referência com capacidade resolutiva na MAC		Municípios Adscritos	
20ª Crato	Crato	116.759	Altaneira	6.834
			Antonina do Norte	7.059
			Assaré	22.550
			Nova Olinda	13.659
			Santana Do Cariri	18.369
			Tarrafas	8.900
			Araripe	22.373
			Potengi	10.144
			Campos Sales	26.417
			Salitre	16.845
			Farias Brito	19.605
		Várzea Alegre	39.810	
TOTAL HABITANTES 20ª Região				329.324

Região	Municípios de referência com capacidade resolutiva na MAC		Municípios Adscritos	
21ª Juazeiro do Norte	Barbalha	53.011	Granjeiro	4.999
	Juazeiro do Norte	249.829	Caririagu	27.380
			Jardim	26.578
			Missão Velha	35.135
TOTAL HABITANTES 21ª Região				396.932

Região	Municípios de referência com capacidade resolutiva na MAC		Municípios Adscritos	
22ª Cascavel	Cascavel	67.956	Pacajús	59.689
	Beberibe	48.760	Chorozinho	18.759
			Ocara	24.636
			Horizonte	54.362
			Pindoretama	18.322
TOTAL HABITANTES 22ª Região				292.483
TOTAL GERAL DO ESTADO				8.547.809

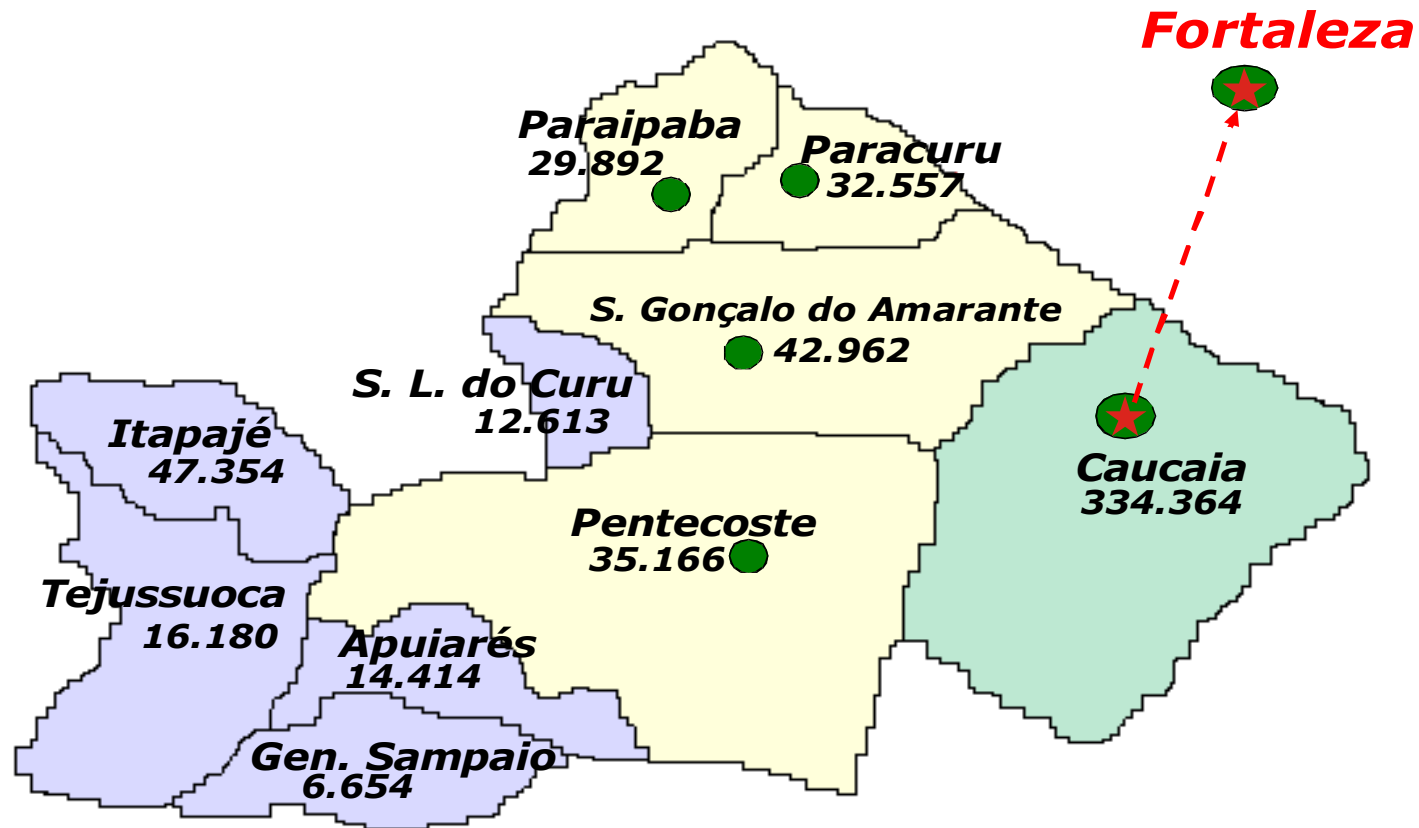
1ª Região de Saúde de Fortaleza – PDR 2011



População Total: 2.650.937 hab. (IBGE 2009)

- ★ Município Sede e Referência AC
- Município de Apoio ao Sistema de Referência regional na MC

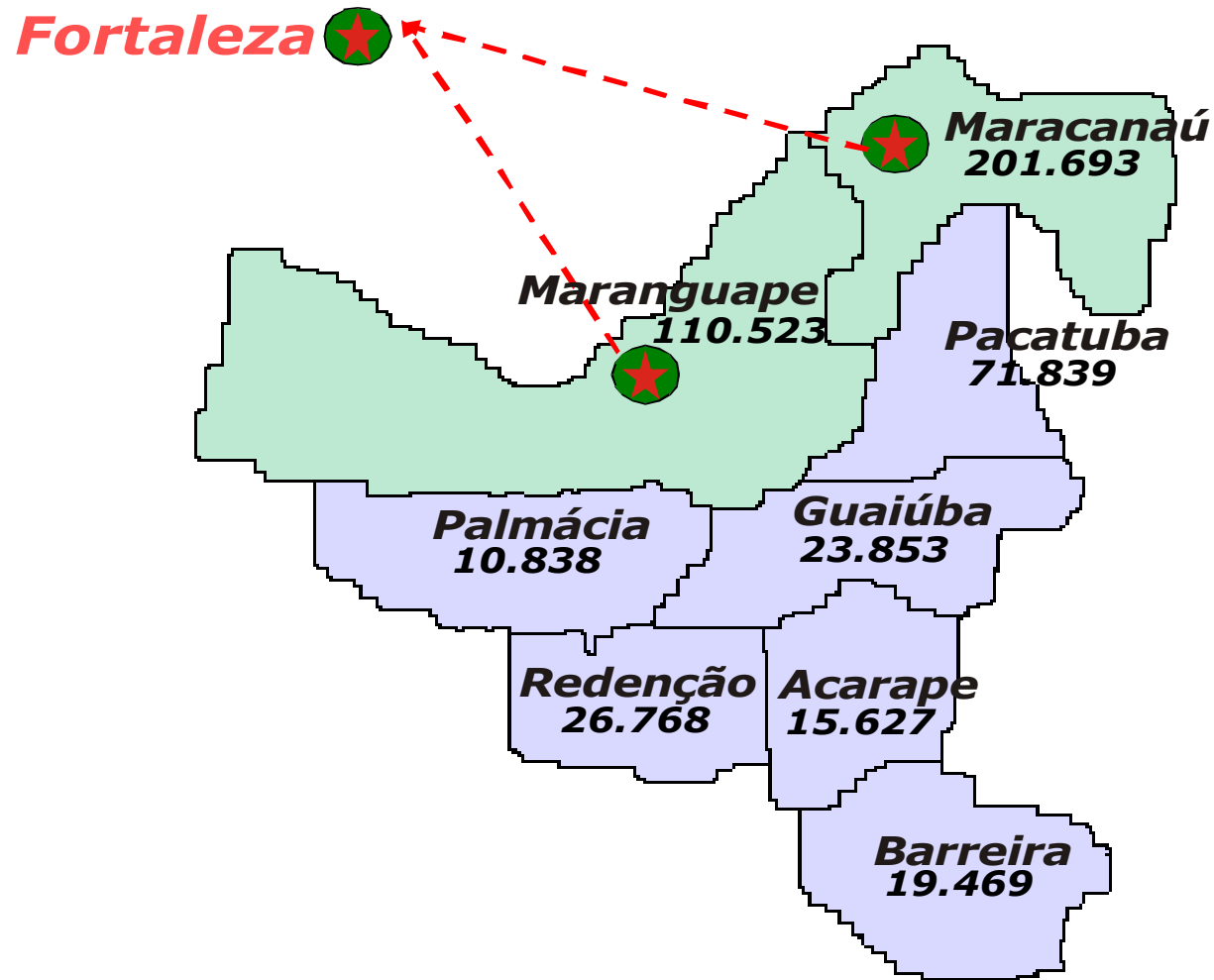
2ª Região de Saúde de Caucaia – PDR 2011



População Total: 572.156 hab (IBGE 2009)

- ★ Município Sede
- Município de Apoio ao Sistema de Referência Regional na MC
- ▶ Referência AC para região

3ª Região de Saúde de Maracanaú – PDR 2011

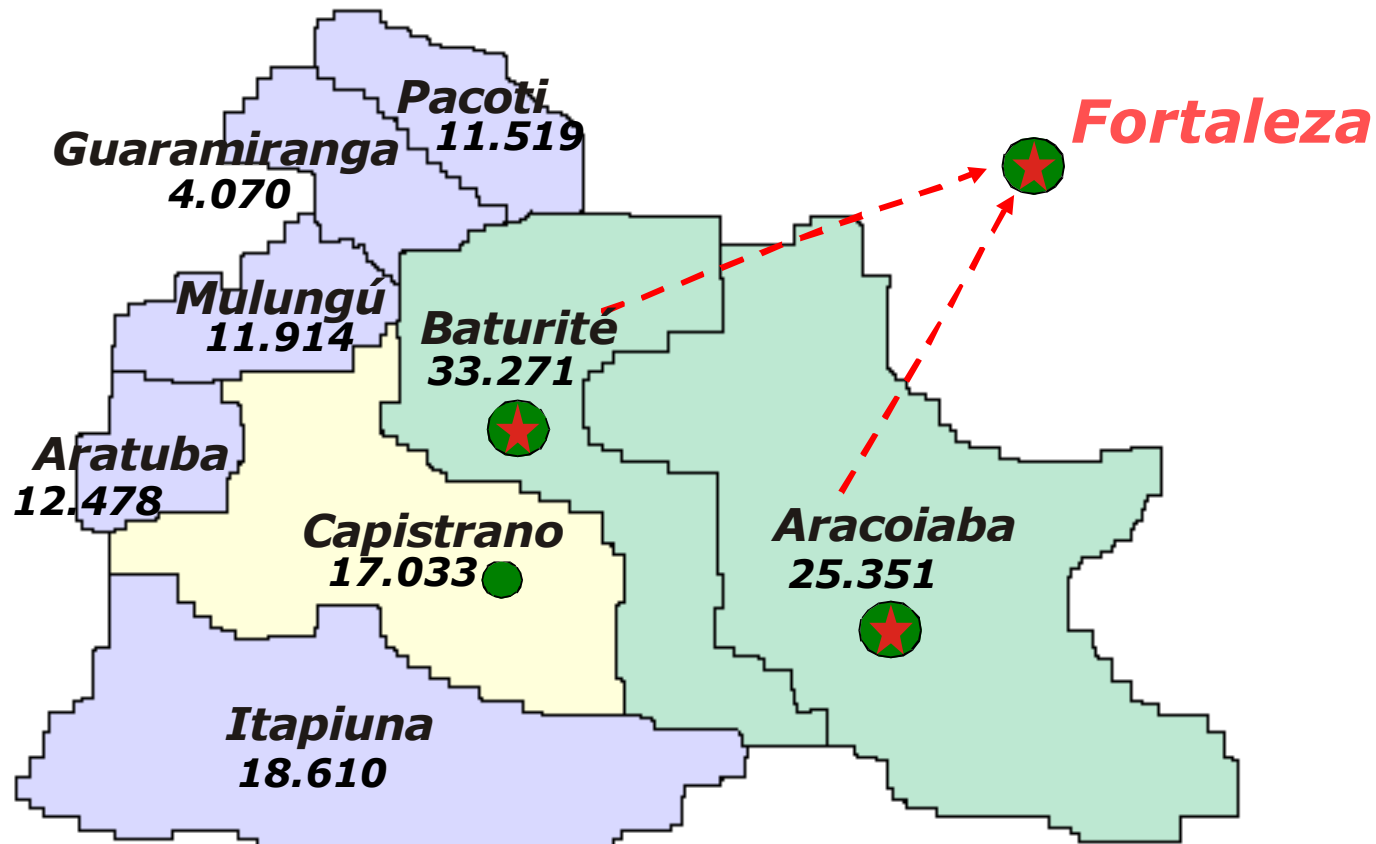


População Total: 480.610 hab (IBGE 2009)

● Município Sede e Referência MC para a região

—▶ Referência AC para região

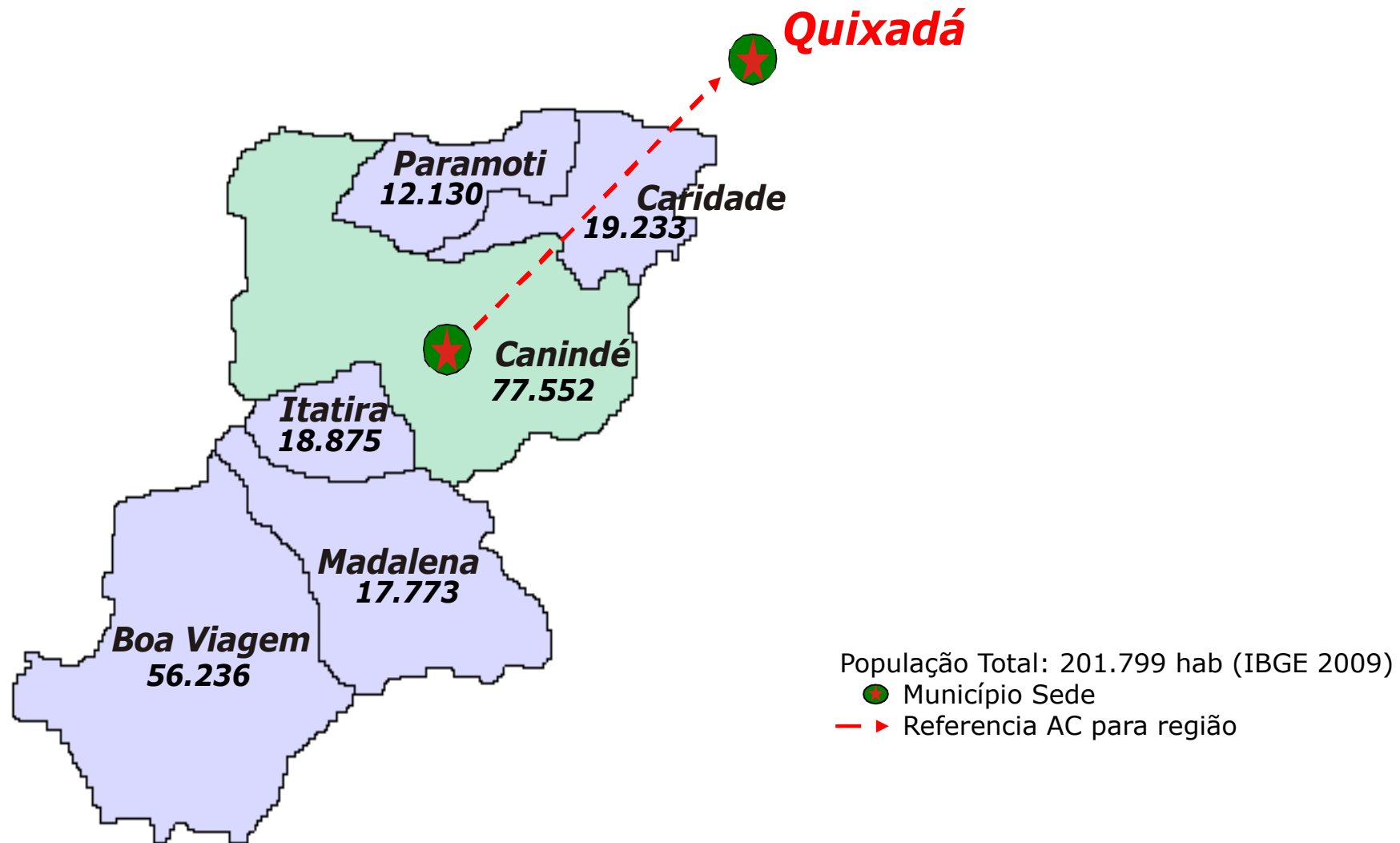
4ª Região de Saúde de Baturité – PDR 2011



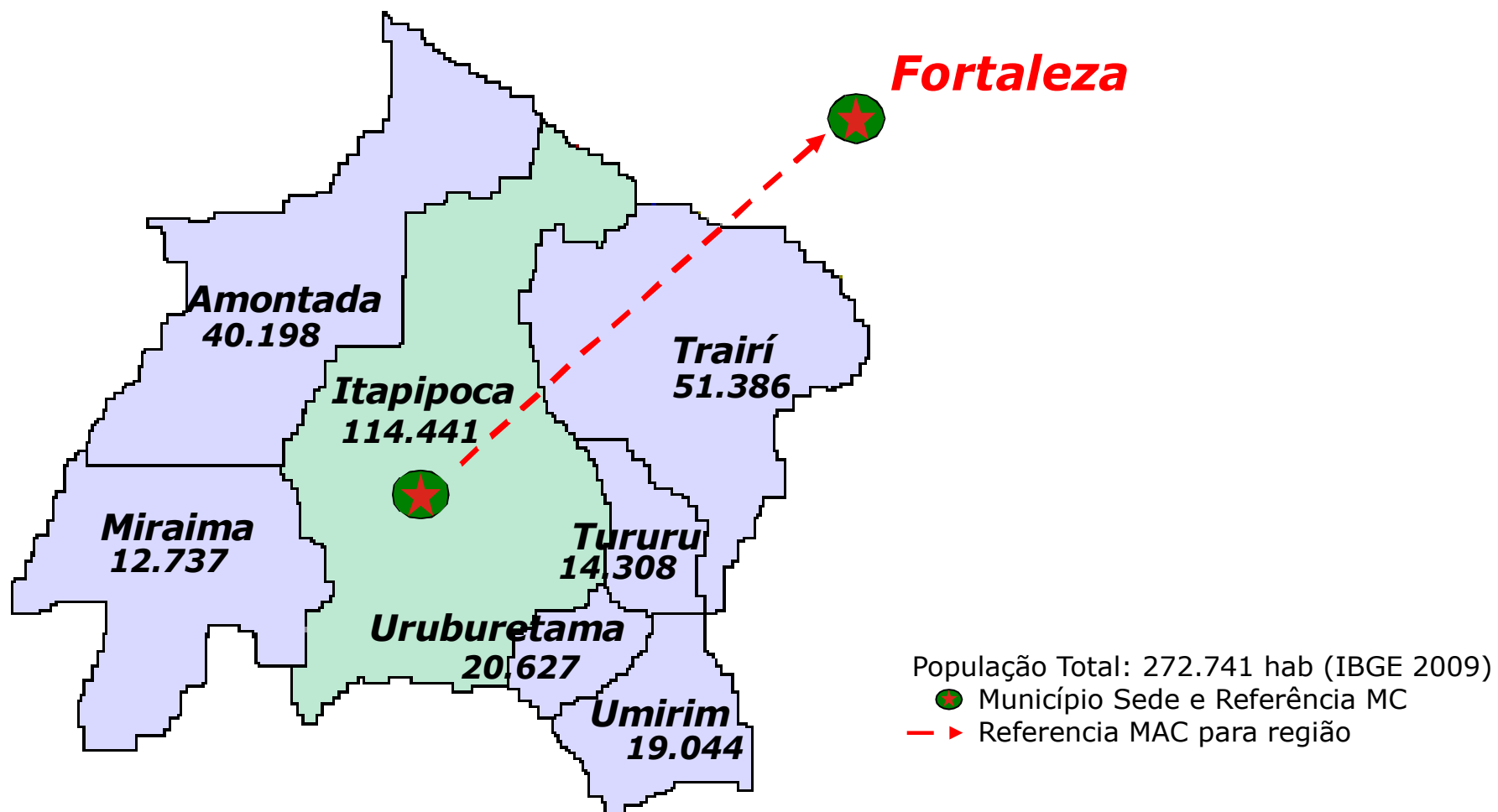
População Total: 134.246 hab. (IBGE 2009)

- ★ Município Sede
- Município de Apoio ao Sistema de Referência regional na MC
- Referência AC para região

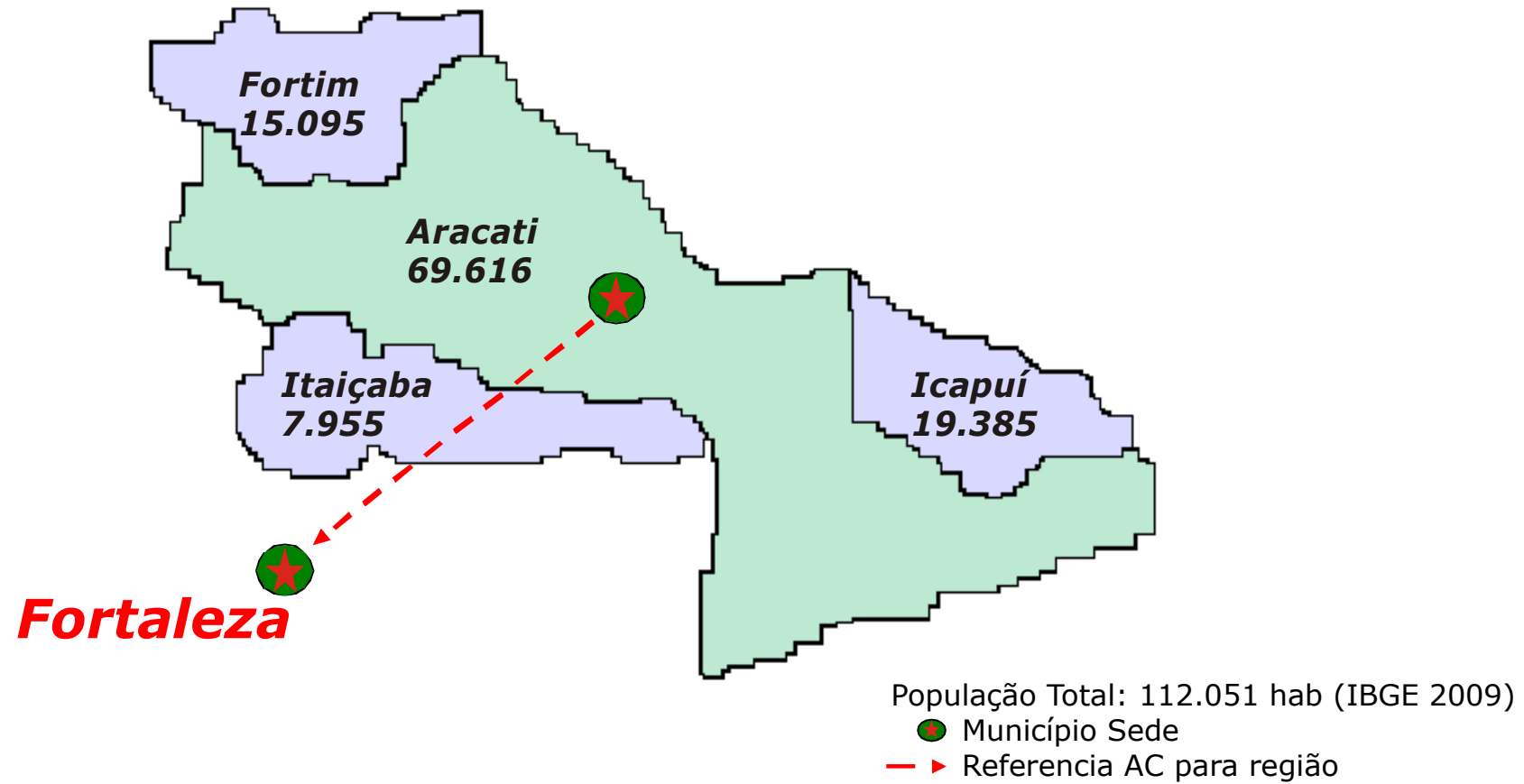
5ª Região de Saúde de Canindé – PDR 2011



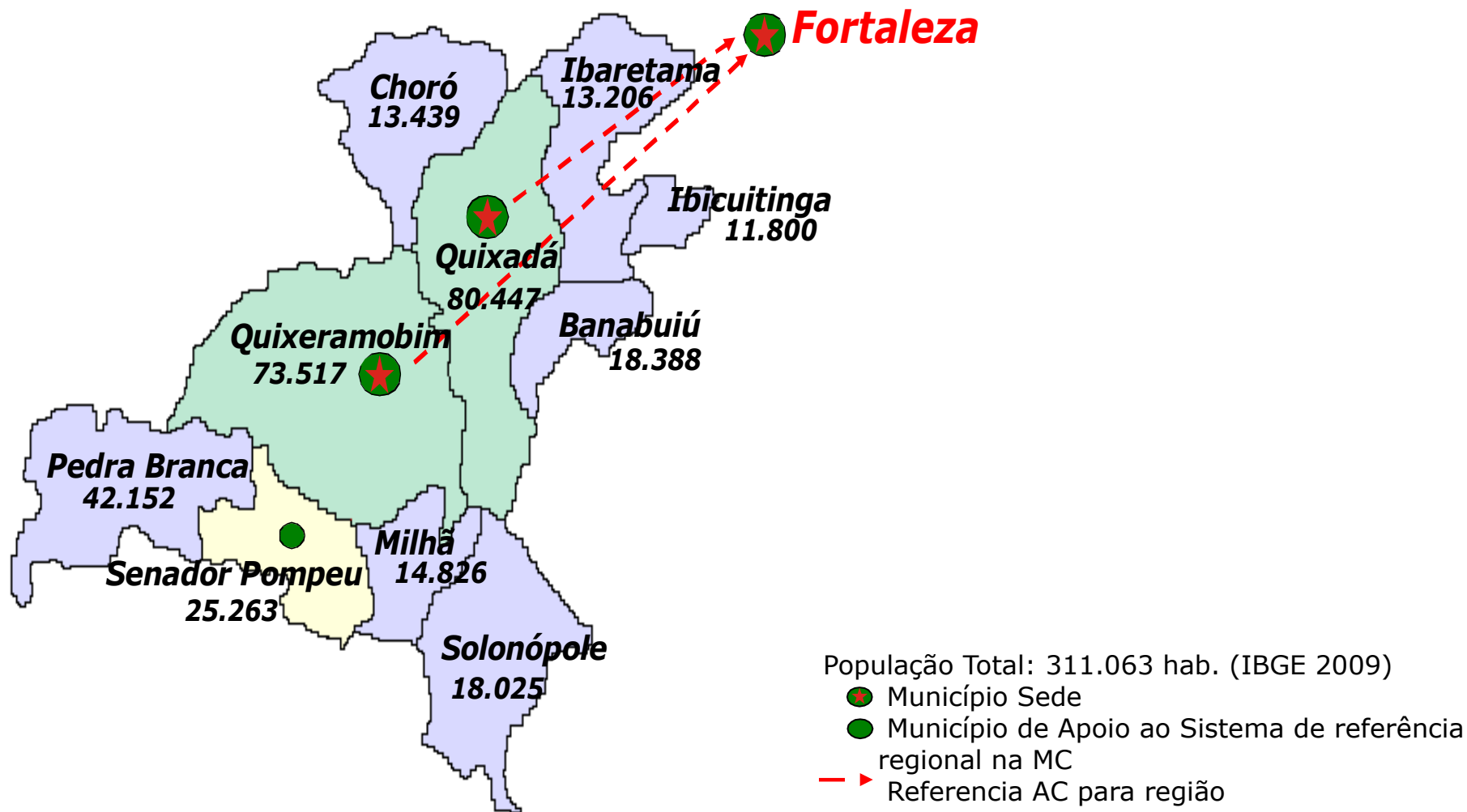
6ª Região de Saúde de Itapipoca – PDR 2011



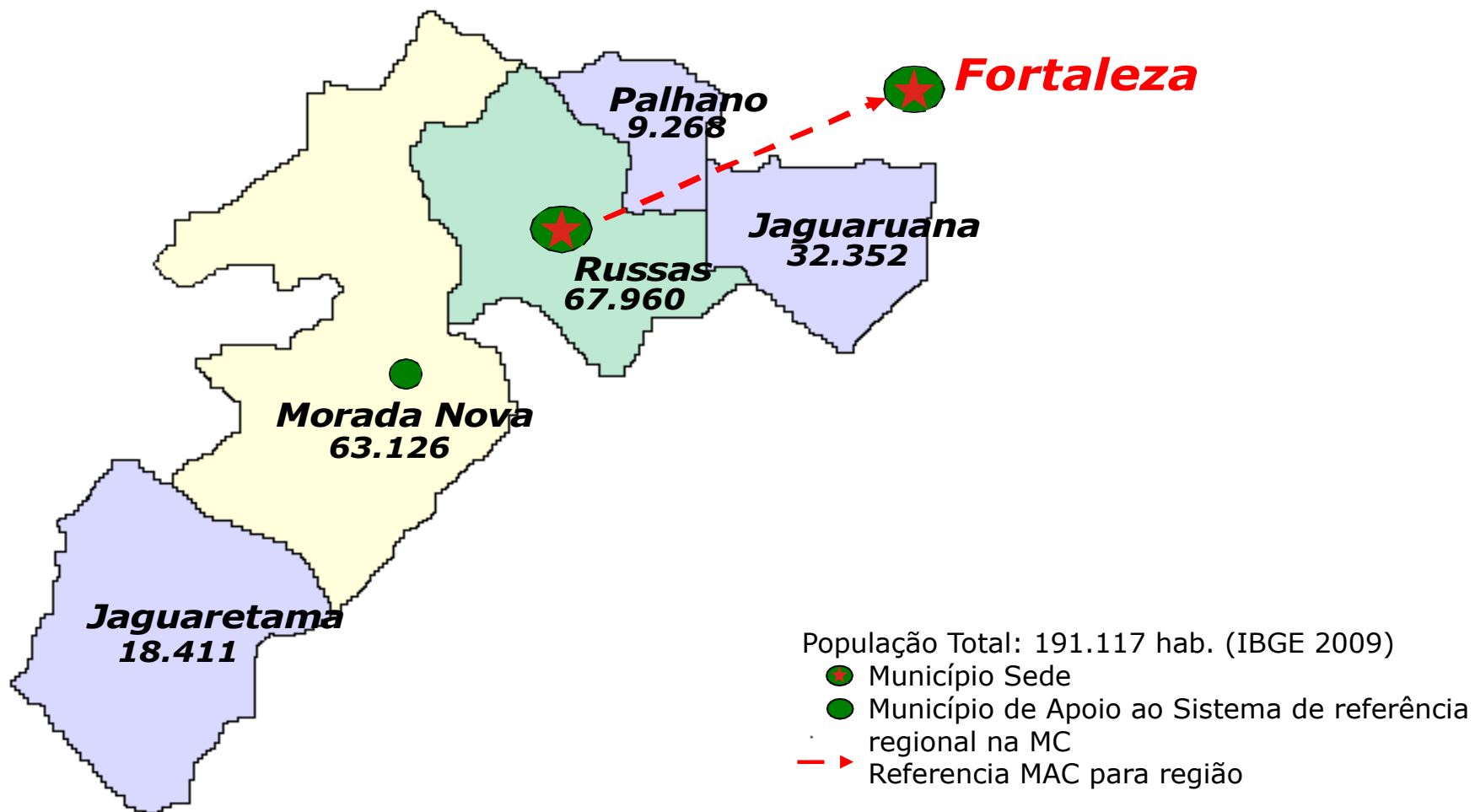
7ª Região de Saúde de Aracati – PDR 2011



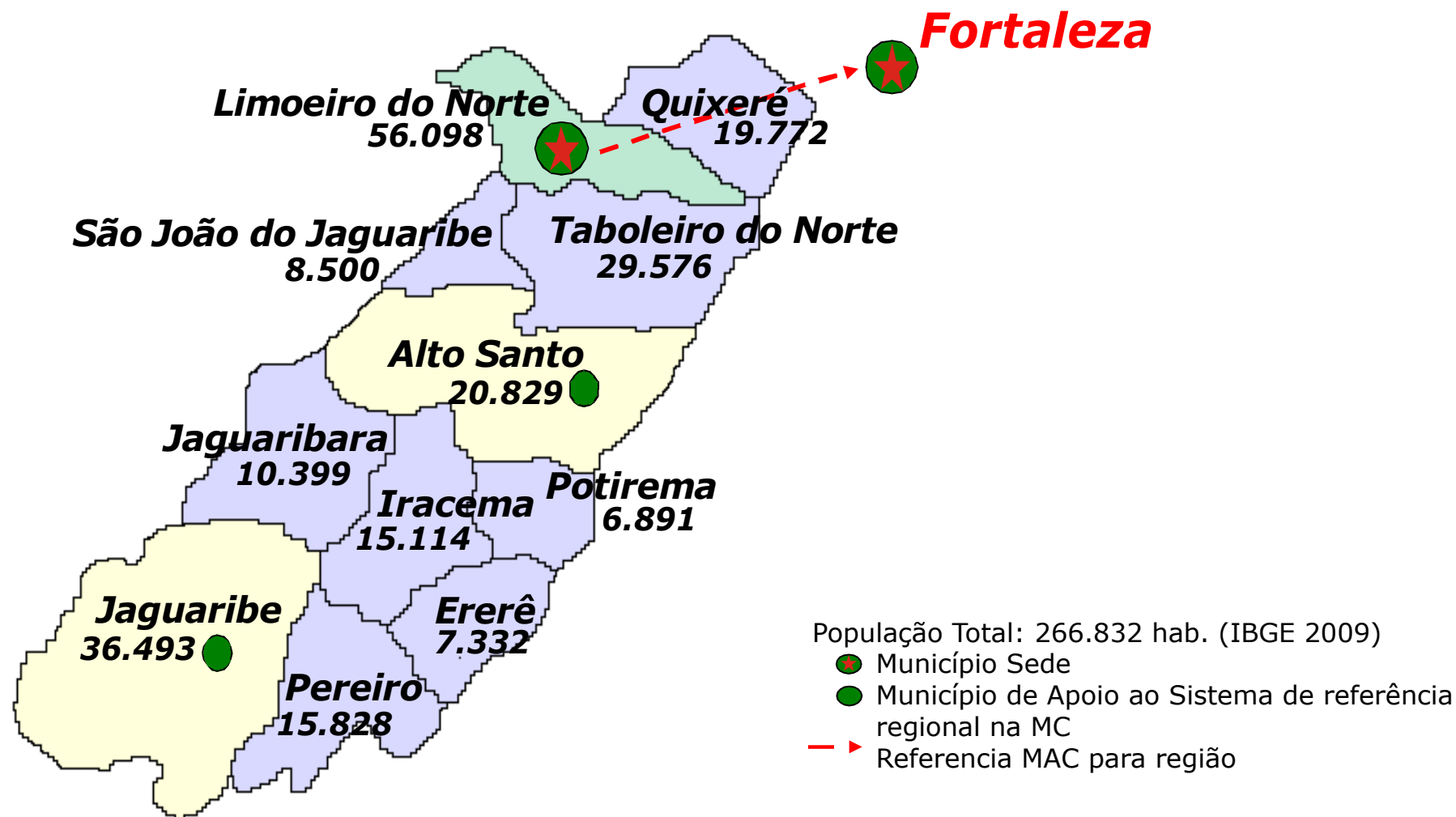
8ª Região de Saúde de Quixadá – PDR 2011



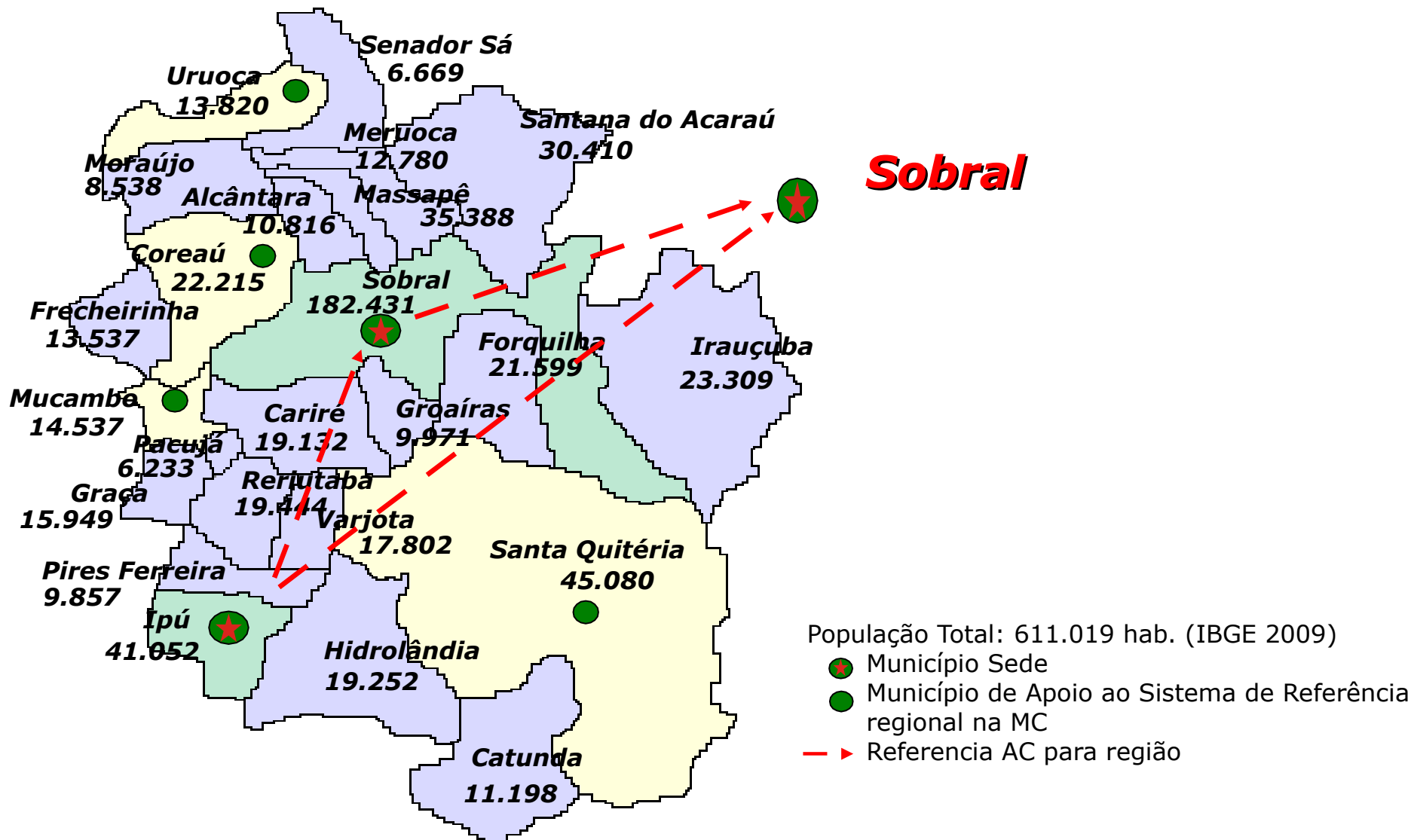
9ª Região de Saúde de Russas – PDR 2011



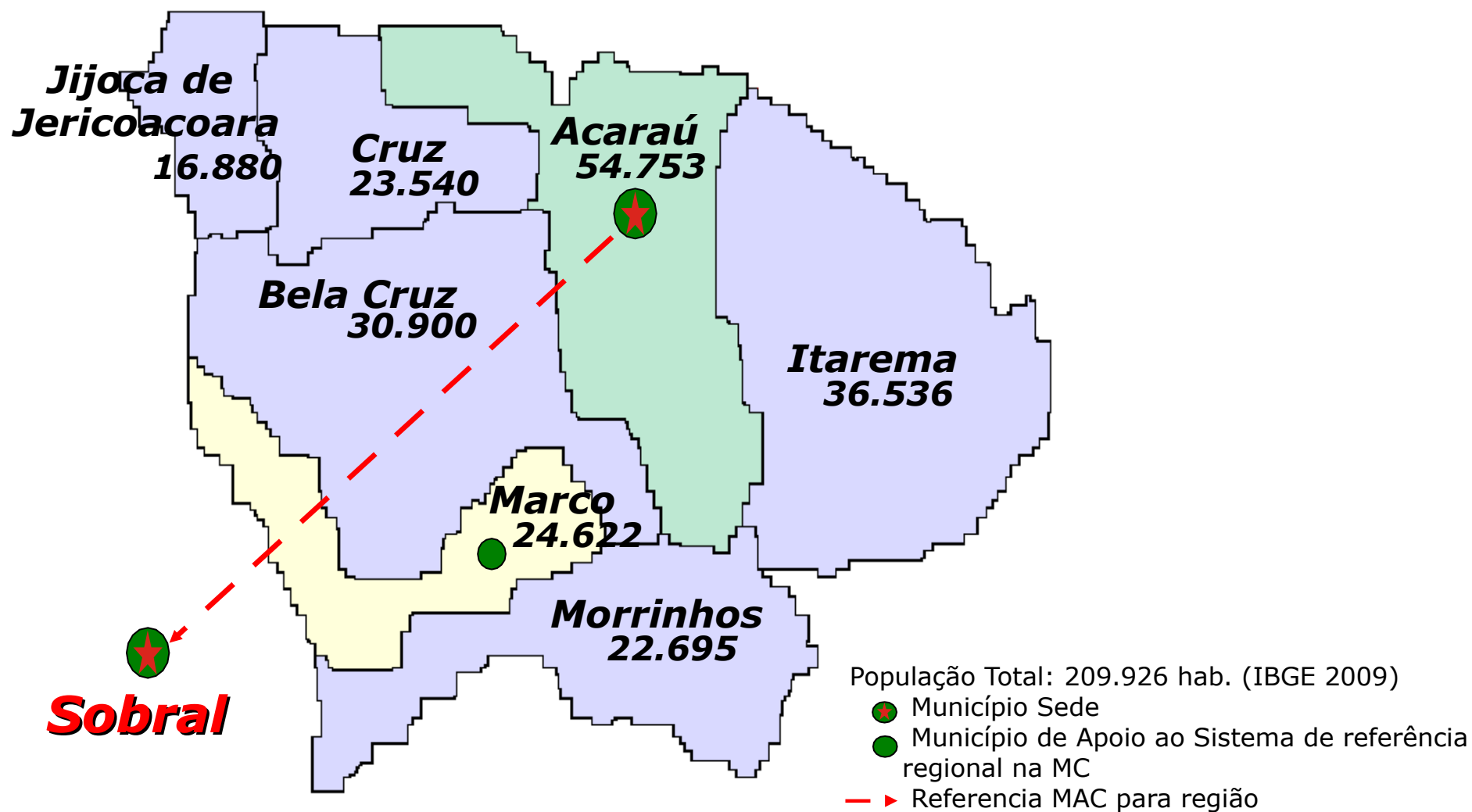
10ª Região de Saúde de Limoeiro do Norte – PDR 2011



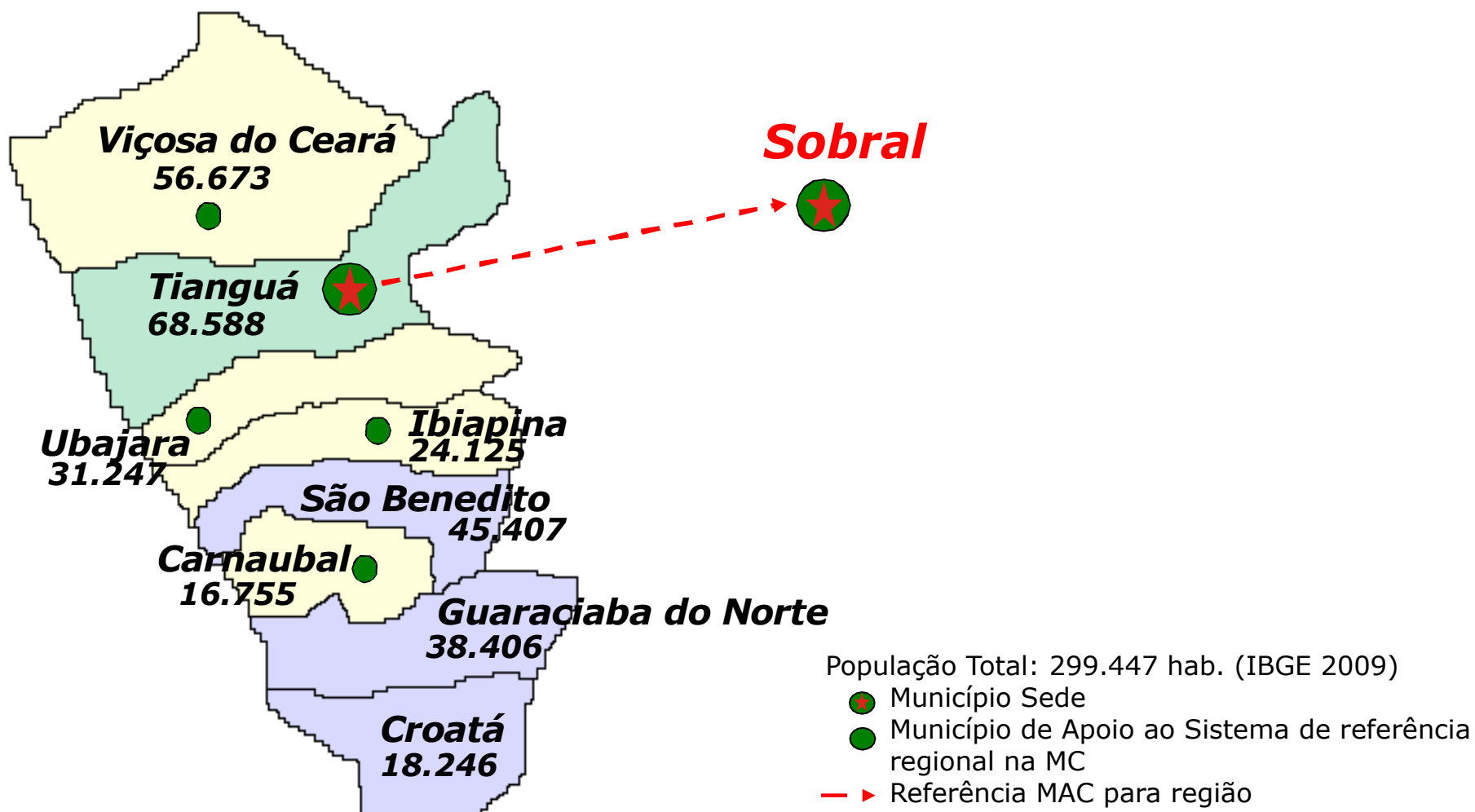
11ª Região de Saúde de Sobral – PDR 2011



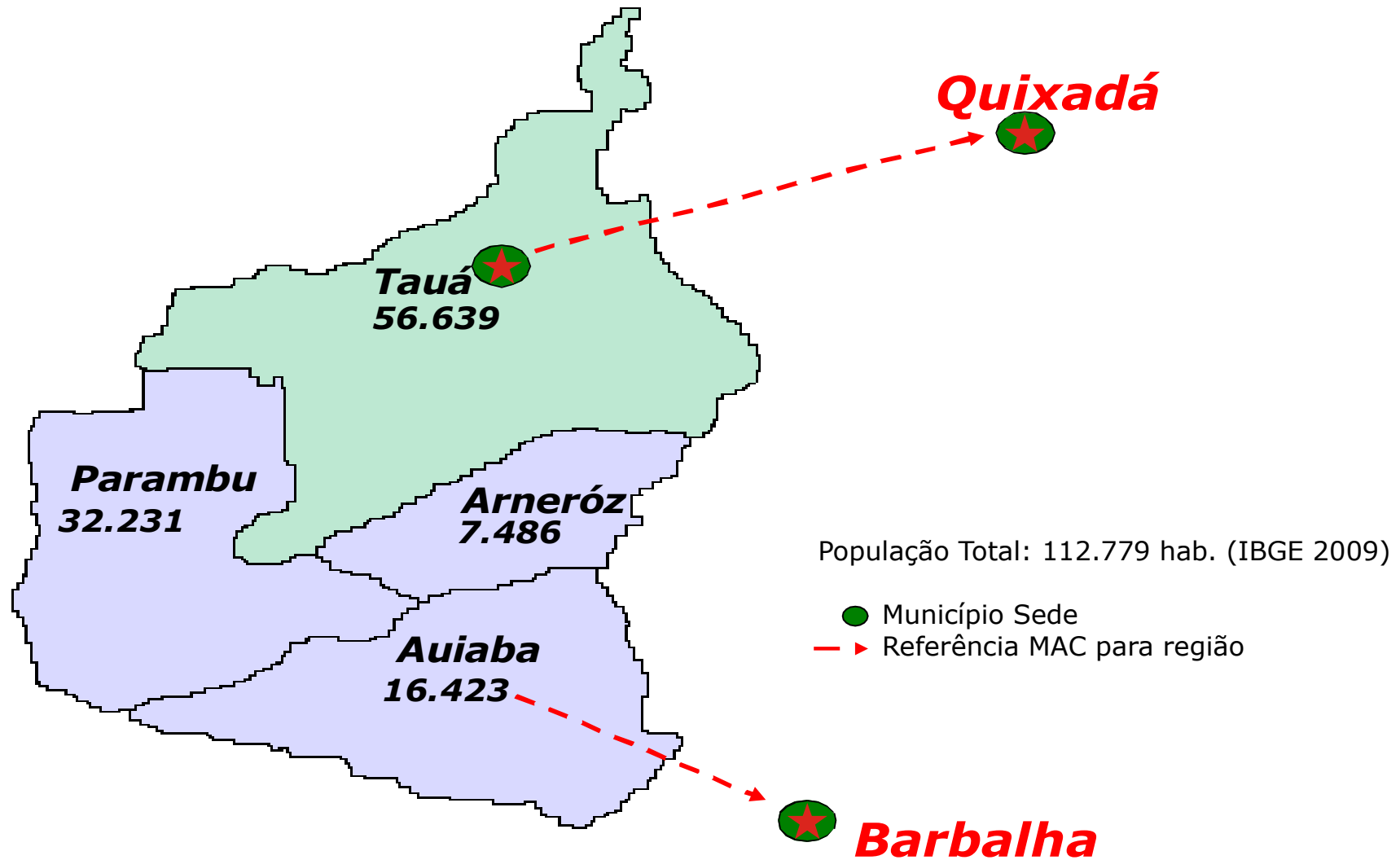
12ª Região de Saúde de Acaraú – PDR 2011



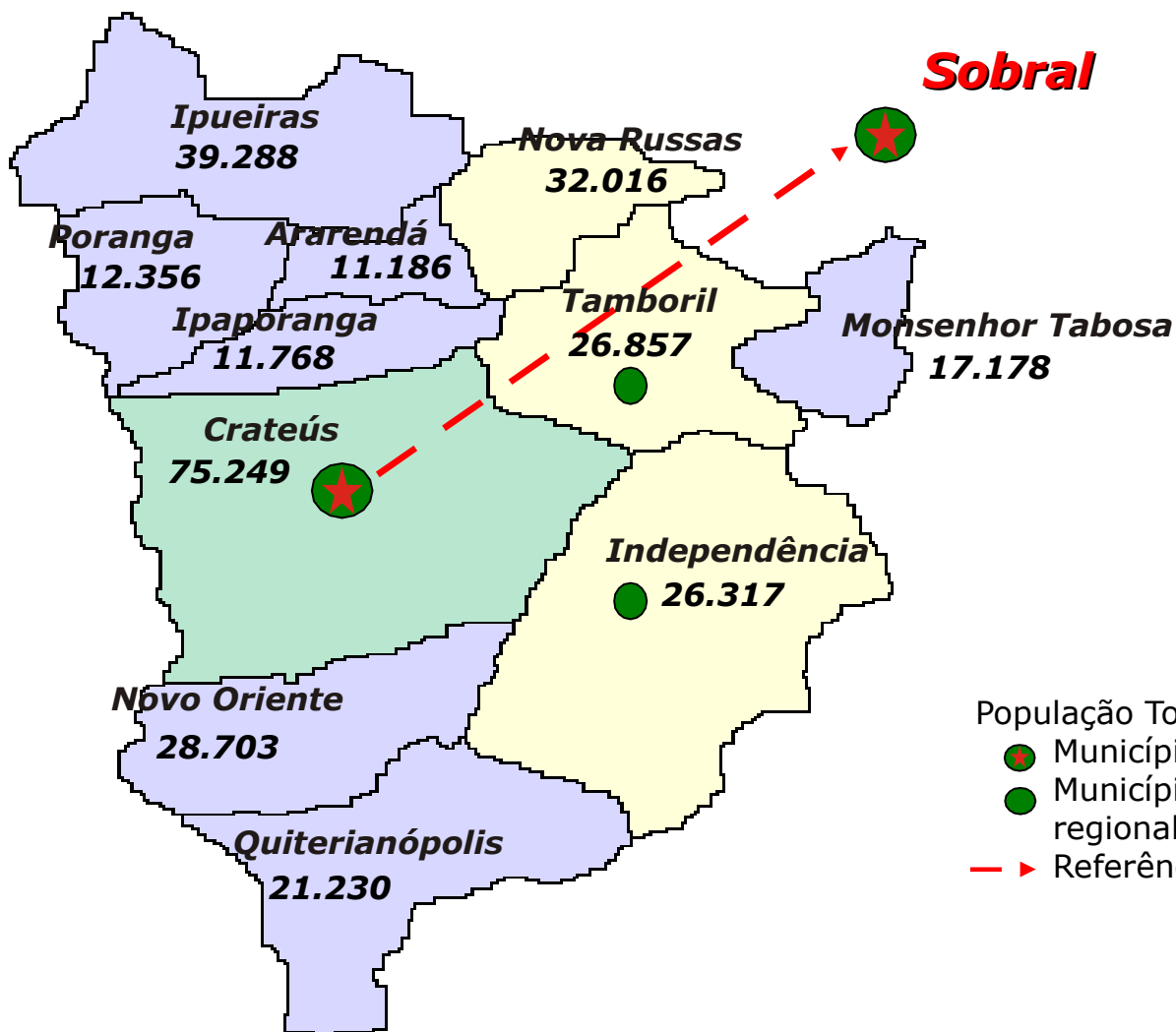
13ª Região de Saúde de Tianguá – PDR 2011



14ª Região de Saúde de Tauá – PDR 2011



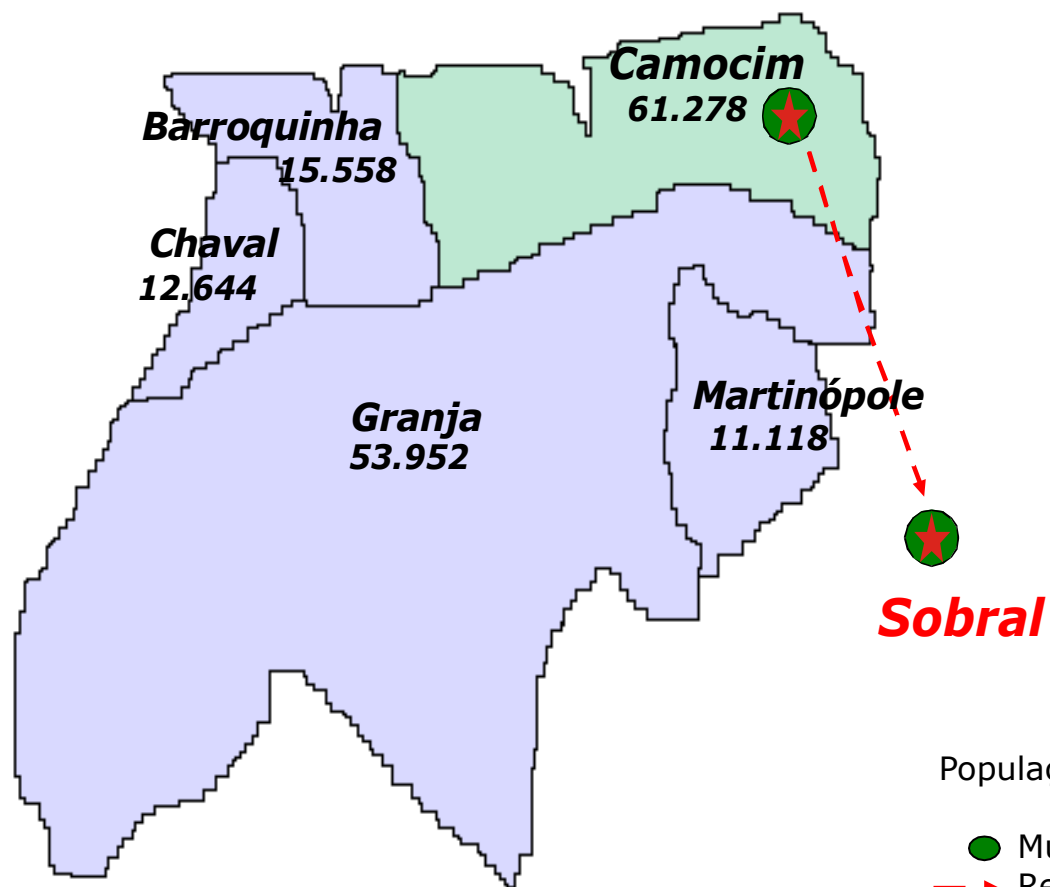
15ª Região de Saúde de Crateús – PDR 2011



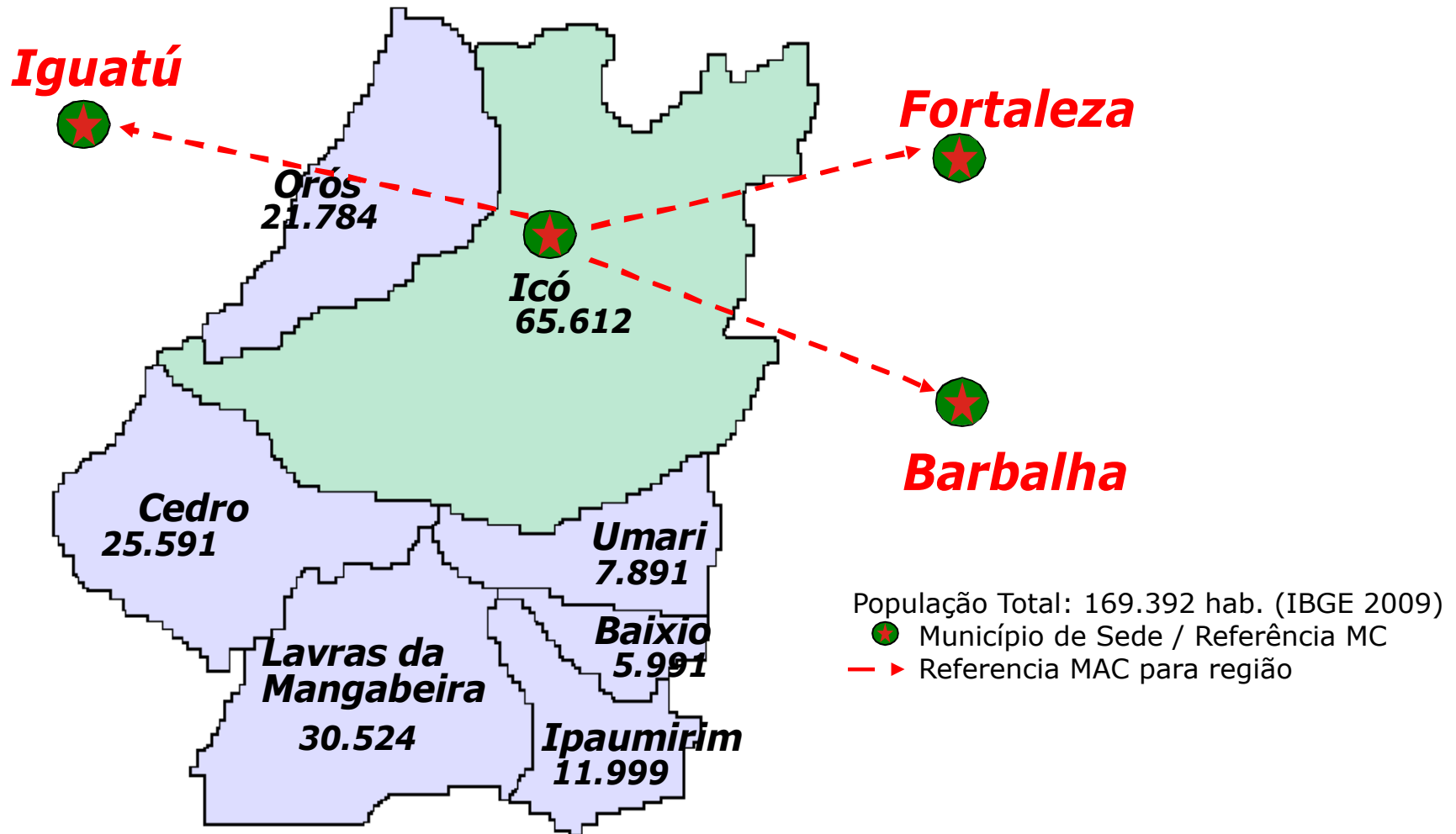
População Total: 302.148 hab. (IBGE 2009)

- (estrela vermelha em círculo verde) Município Sede Referência MC
- (círculo verde) Município de Apoio ao Sistema de Referência regional na MC
- (seta vermelha tracejada) Referência MAC para a região

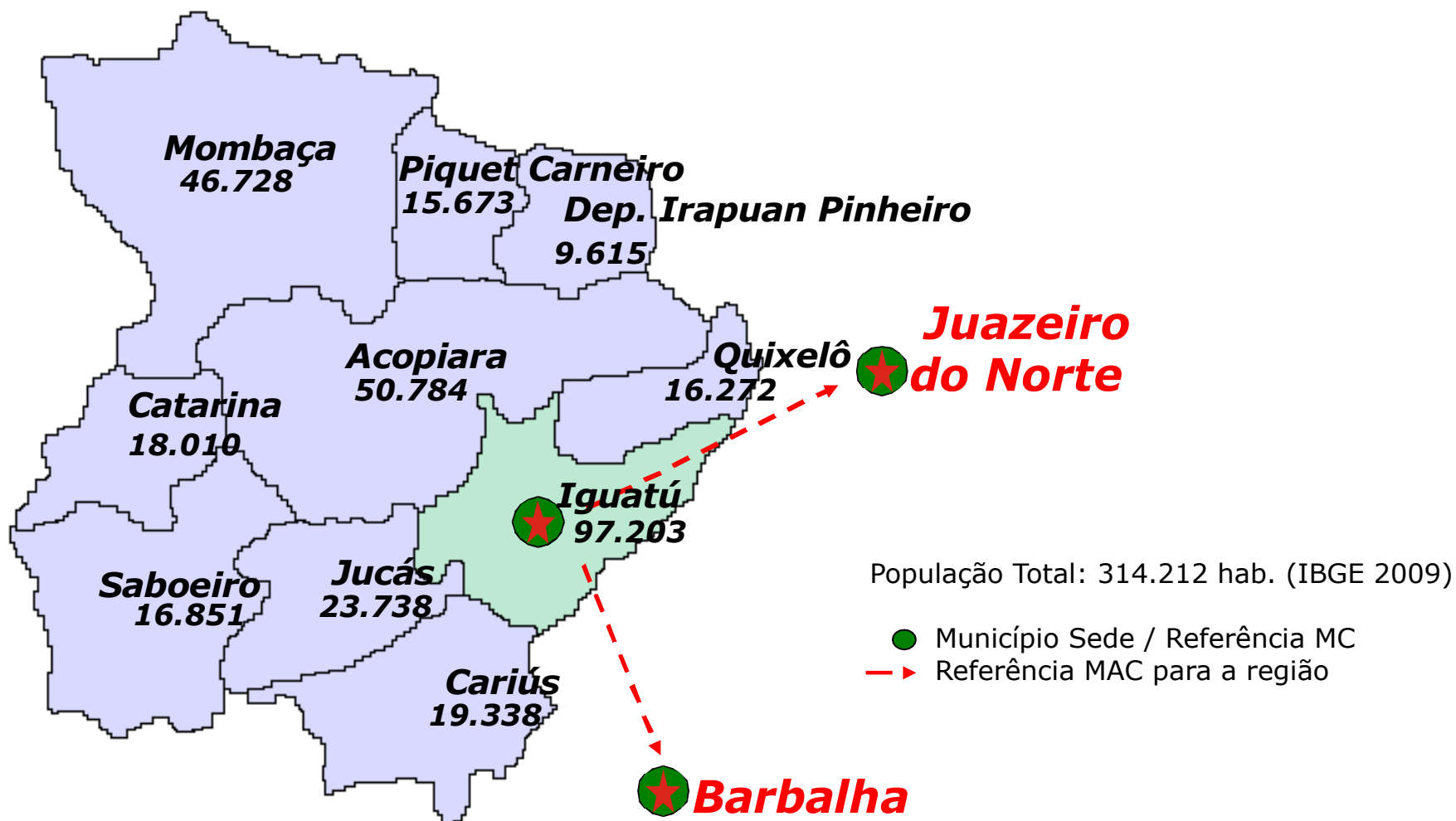
16ª Região de Saúde de Camocim – PDR 2011



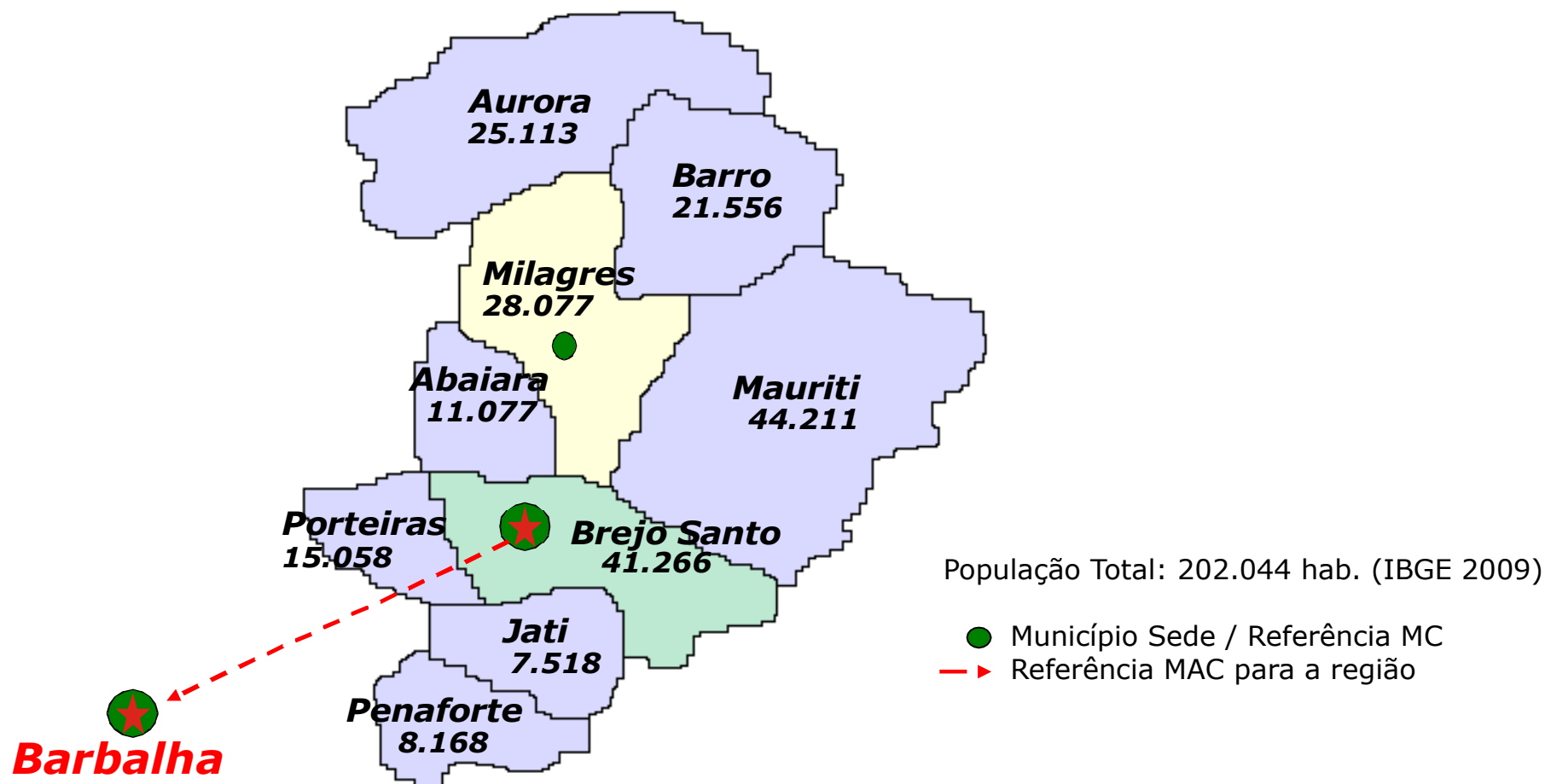
17ª Região de Saúde de Icó – PDR 2011



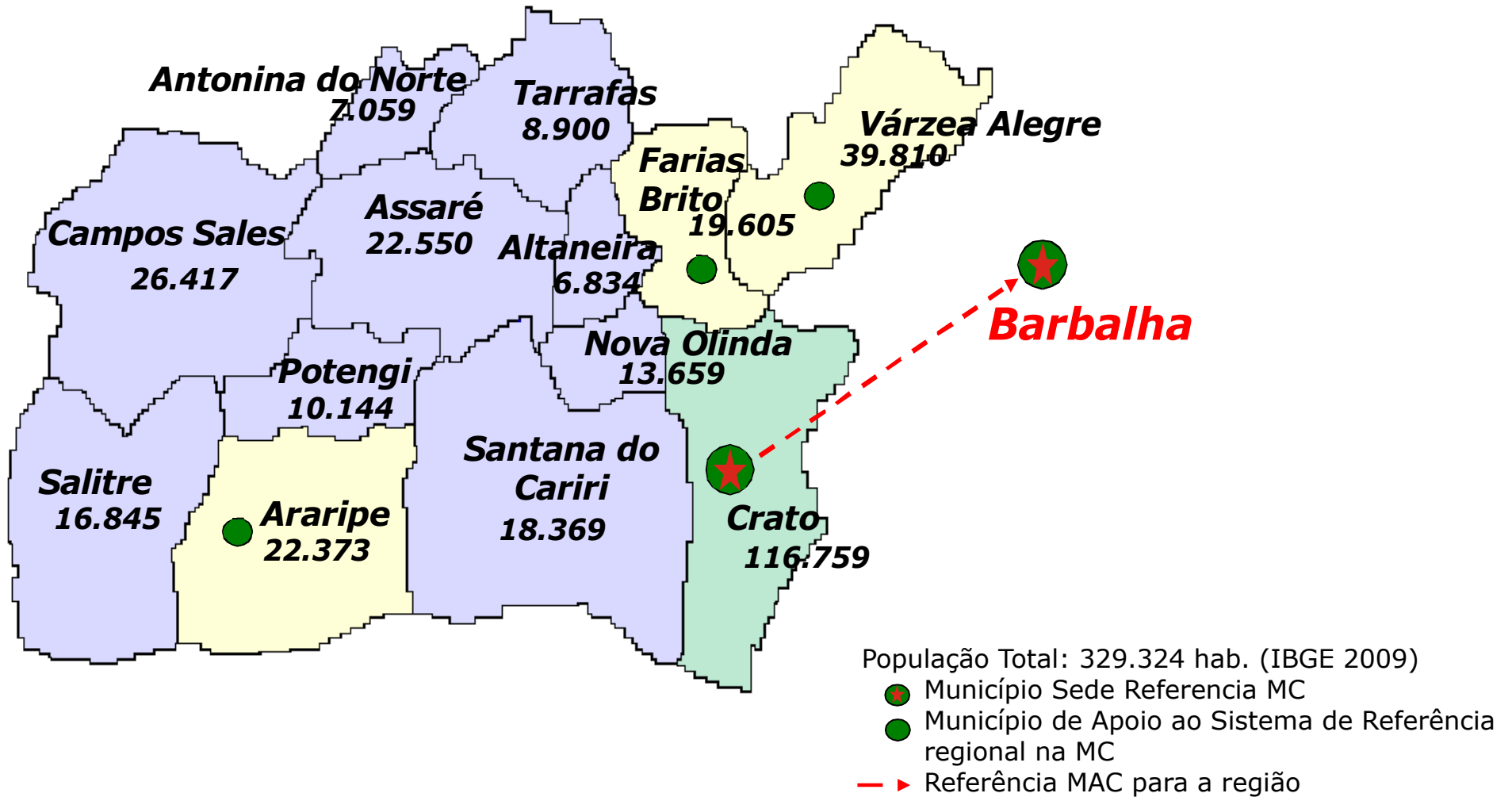
18ª Região de Saúde de Iguatu – PDR 2011



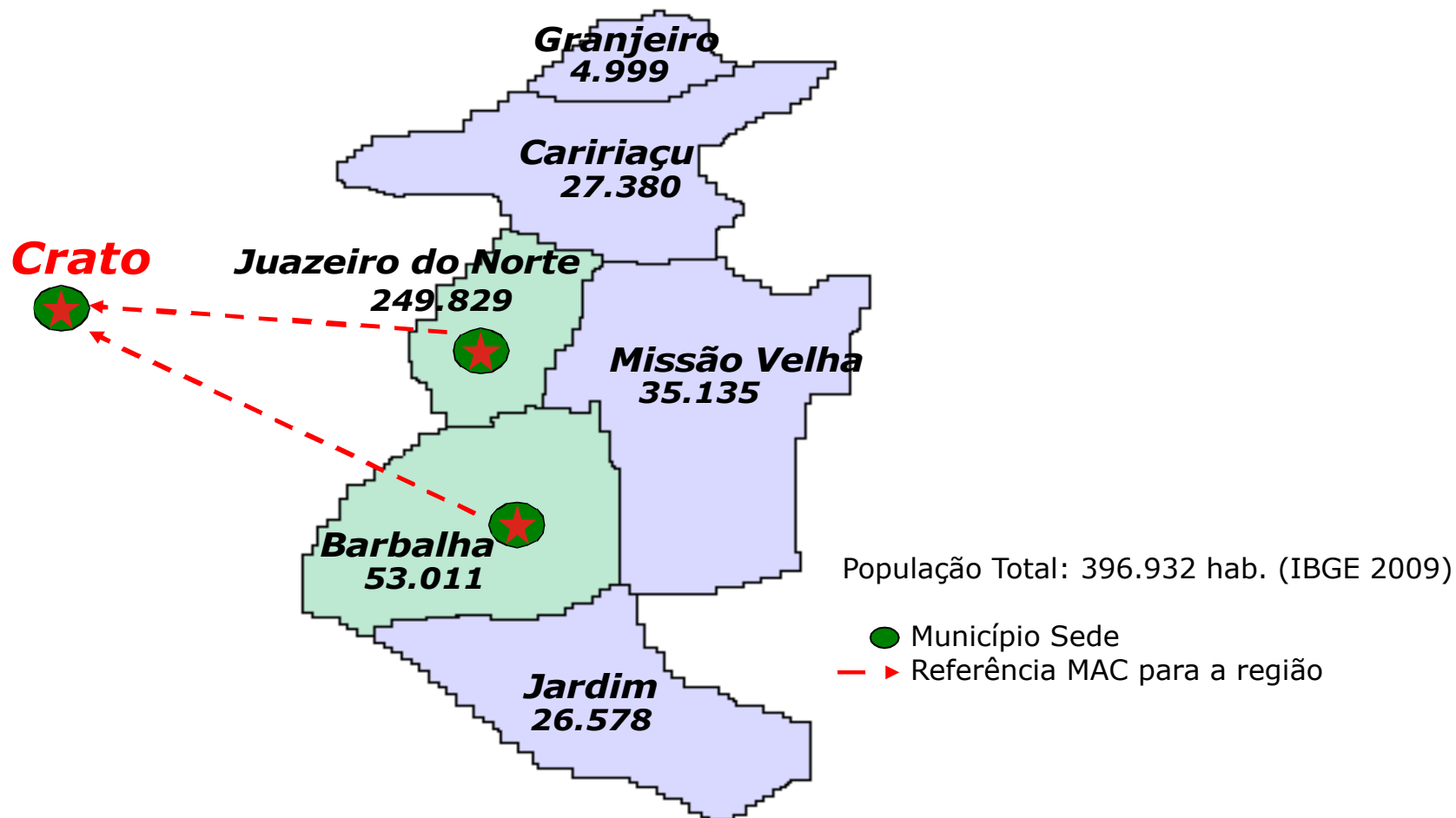
19ª Região de Saúde de Brejo Santo – PDR 2011



20ª Região de Saúde de Crato – PDR 2011



21ª Região de Saúde de Juazeiro do Norte – PDR 2011



22ª Região de Saúde de Cascavel – PDR 2011

