

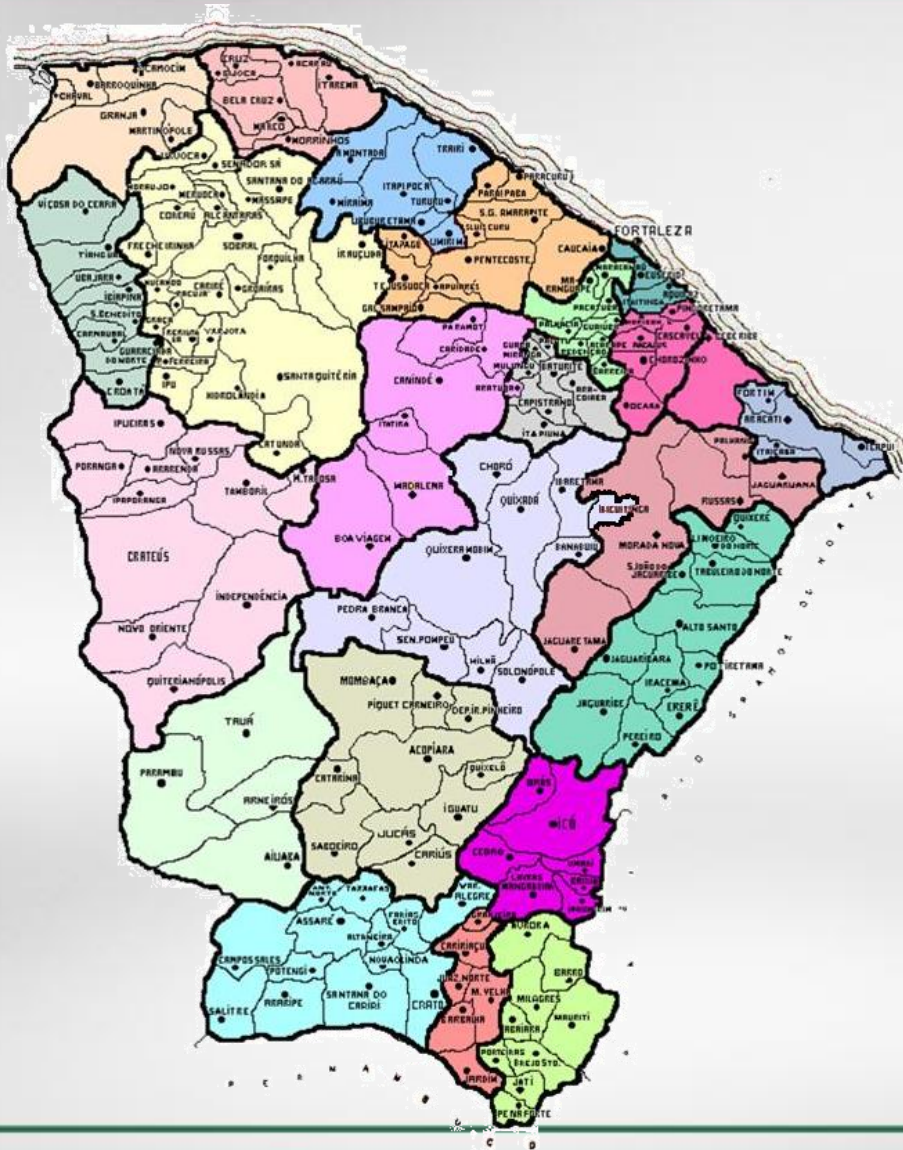
# **Revisão do Plano Diretor de Regionalização das Ações e Serviços de Saúde – PDR do Estado do Ceará 2014**



**Fortaleza, Maio/2014**

# Ceará

## 22 Regiões de Saúde



# Composição das Regiões de Saúde e a população de abrangência

Região	Municípios Sede e Pólo		Municípios Adscritos	
Fortaleza	Fortaleza	2.551.805	Aquiraz	76.186
			Eusébio	49.455
			Itaitinga	37.705
TOTAL HABITANTES 1ª Região				2.715.151

Região	Municípios Sede e Pólo		Municípios Adscritos	
Caucaia	Caucaia	344.936	Apuiarés	14.397
			General Sampaio	6.591
			Itapajé	50.211
			Paracuru	32.919
			Paraipaba	31.413
			Pentecoste	36.442
			São G. do Amarante	46.247
			São Luiz do Curu	12.663
			Tejuçuoca	18.083
TOTAL HABITANTES 2ª Região				593.902



# Composição das Regiões de Saúde e a população de abrangência

Região	Municípios Sede e Pólo		Municípios Adscritos	
Maracanaú	Maracanaú	217.922	Acarape	16.011
	Maranguape	120.405	Barreira	20.371
			Guaiúba	25.310
			Pacatuba	77.723
			Palmácia	12.624
			Redenção	27.088
TOTAL HABITANTES 3ª Região				517.454

Região	Municípios Sede e Pólo		Municípios Adscritos	
Baturité	Aracoiaba	25.988	Aratuba	11.482
	Baturité	34.512	Capistrano	17.470
			Guaramiranga	3.909
			Itapiuna	19.409
			Mulungú	12.196
			Pacoti	11.857
TOTAL HABITANTES 4ª Região				136.823



# Composição das Regiões de Saúde e a população de abrangência

Região	Municípios Sede e Pólo		Municípios Adscritos	
Canindé	Canindé	76.439	Boa Viagem	53.608
			Caridade	21.236
			Itatira	19.861
			Madalena	19.017
			Paramoti	11.517
TOTAL HABITANTES 5ª Região				201.678

Região	Municípios Sede e Pólo		Municípios Adscritos	
Itapipoca	Itapipoca	122.220	Amontada	41.227
			Miraíma	13.259
			Trairí	53.561
			Tururu	15.224
			Umirim	19.349
			Uruburetama	20.768
TOTAL HABITANTES 6ª Região				285.608



# Composição das Regiões de Saúde e a população de abrangência

Região	Municípios Sede e Pólo		Municípios Adscritos	
Aracati	Aracati	71.749	Fortim	15.603
			Icapuí	19.129
			Itaiçaba	7.567
TOTAL HABITANTES 7ª Região				114.048

Região	Municípios Sede e Pólo		Municípios Adscritos	
Quixadá	Quixadá	83.990	Banabuiú	17.775
	Quixeramobim	75.565	Choró	13.195
			Ibaretama	13.155
			Ibicuitinga	11.890
			Milhã	13.207
			Pedra Branca	42.643
			Senador Pompeu	26.656
			Solonópole	18.025
TOTAL HABITANTES 8ª Região				316.101



# Composição das Regiões de Saúde e a população de abrangência

Região	Municípios Sede e Pólo		Municípios Adscritos	
Russas	Russas	73.436	Jaguaretama	18.040
			Jaguaruana	33.174
			Morada Nova	62.287
			Palhano	9.126
TOTAL HABITANTES 9ª Região				196.063

Região	Municípios Sede e Pólo		Municípios Adscritos	
Limoeiro do Norte	Limoeiro do Norte	57.372	Alto Santo	16.767
			Ererê	7.041
			Iracema	14.011
			Jaguaribara	10.892
			Jaguaribe	34.683
			Pereiro	16.063
			Potiretama	6.278
			Quixeré	21.241
			S.João do Jaguaribe	7.829
			Taboleiro do Norte	30.018
TOTAL HABITANTES 10ª Região				222.195



# Composição das Regiões de Saúde e a população de abrangência

Região	Municípios Sede e Pólo		Municípios Adscritos	
Sobral	Sobral	197.663	Alcântaras	11.171
			Cariré	18.629
			Catunda	10.218
			Coreaú	22.653
			Forquilha	22.998
			Frecheirinha	13.402
			Graça	15.281
			Groairas	10.668
			Hidrolândia	19.882
			Irauçuba	23.202
			Ipú	41.190
			Massapê	36.854
			Meruoca	14.377
			Moraújo	8.393
			Mucambo	14.335
			Pacujá	6.131
			Pires Ferreira	10.556
			Reriutaba	19.281
			Santa Quitéria	43.358
			Santana do Acaraú	31.133
			Senador Sá	7.210
			Uruoca	13.348
			Varjota	18.024
TOTAL HABITANTES 11ª Região				629.957





# Composição das Regiões de Saúde e a população de abrangência

Região	Municípios Sede e Pólo		Municípios Adscritos	
Acarauá	Acarauá	60.137	Bela Cruz	31.804
			Cruz	23.344
			Itarema	39.494
			Jijoca de Jericoacoara	18.292
			Marco	25.944
			Morrinhos	21.561
TOTAL HABITANTES 12ª Região				220.576

Região	Municípios Sede e Pólo		Municípios Adscritos	
Tanguá	Tanguá	72.110	Carnaubal	17.282
			Croatá	17.569
			Guaraciaba do Norte	38.832
			Ibiapina	24.458
			São Benedito	45.653
			Ubajara	33.205
			Viçosa do Ceará	57.719
TOTAL HABITANTES 13ª Região				306.828



# Composição das Regiões de Saúde e a população de abrangência

Região	Municípios Sede e Pólo		Municípios Adscritos	
Tauá	Tauá	57.246	Aiuaba	16.784
			Arneiróz	7.766
			Parambu	31.462
TOTAL HABITANTES 14ª Região				113.258

Região	Municípios Sede e Pólo		Municípios Adscritos	
Crateús	Crateús	74.103	Ararendá	10.723
			Independência	25.946
			Ipaporanga	11.500
			Ipueiras	38.159
			Monsenhor Tabosa	16.984
			Nova Russas	31.692
			Novo Oriente	28.075
			Poranga	12.203
			Quiterianópolis	20.505
			Tamboril	25.675
TOTAL HABITANTES 15ª Região				295.565



# Composição das Regiões de Saúde e a população de abrangência

Região	Municípios Sede e Pólo		Municípios Adscritos	
Camocim	Camocim	61.918	Barroquinha	14.771
			Chaval	12.865
			Granja	53.435
			Martinópole	10.693
TOTAL HABITANTES 16ª Região				153.682

Região	Municípios Sede e Pólo		Municípios Adscritos	
Icó	Icó	66.885	Baixio	6.165
			Cedro	24.958
			Ipaumirim	12.256
			Lavras da Mangabeira	31.435
			Orós	21.503
			Umari	7.660
TOTAL HABITANTES 17ª Região				170.862



# Composição das Regiões de Saúde e a população de abrangência

Região	Municípios Sede e Pólo		Municípios Adscritos	
Iguatú	Iguatu	100.053	Acopiara	52.661
			Cariús	18.815
			Catarina	19.676
			Dep. Irapuan Pinheiro	9.360
			Jucás	24.351
			Mombaça	43.493
			Piquet Carneiro	16.169
			Quixelô	15.046
			Saboeiro	15.835
TOTAL HABITANTES 18ª Região				315.459

Região	Municípios Sede e Pólo		Municípios Adscritos	
Brejo Santo	Brejo Santo	47.218	Abaicara	11.089
			Aurora	24.716
			Barro	22.104
			Jati	7.764
			Mauriti	45.640
			Milagres	28.487
			Penaforte	8.666
			Porteiras	15.108
TOTAL HABITANTES 19ª Região				210.792

# Composição das Regiões de Saúde e a população de abrangência

Região	Municípios Sede e Pólo		Municípios Adscritos	
Crato	Crato	126.591	Altaneira	7.196
	Várzea Alegre	39.651	Antonina do Norte	7.172
			Araripe	21.170
			Assaré	22.988
			Campos Sales	27.030
			Farias Brito	19.015
			Nova Olinda	14.908
			Potengi	10.651
			Salitre	15.976
			Santana do Cariri	17.445
			Tarrafas	8.949
TOTAL HABITANTES 20ª Região				338.742

Região	Municípios Sede e Pólo		Municípios Adscritos	
Juazeiro do Norte	Barbalha	57.818	Caririaçu	26.821
	Juazeiro do Norte	261.289	Granjeiro	4.569
			Jardim	27.067
			Missão Velha	35.056
TOTAL HABITANTES 21ª Região				412.620



# Composição das Regiões de Saúde e a população de abrangência

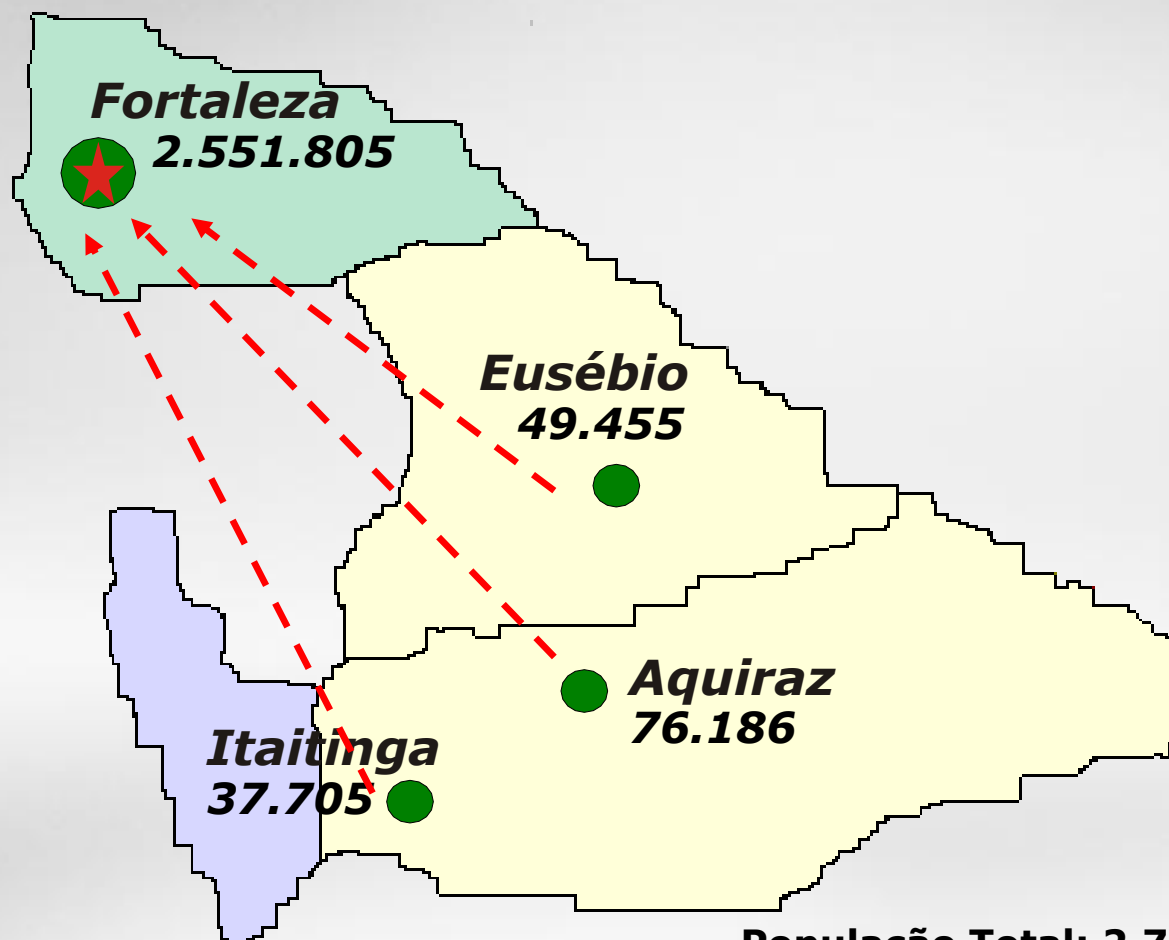
Região	Municípios Sede e Pólo		Municípios Adscritos	
Cascavel	Cascavel	68.926	Beberibe	51.442
			Chorozinho	19.187
			Horizonte	60.584
			Ocara	24.829
			Pacajús	66.510
			Pindoretama	19.733
TOTAL HABITANTES 22ª Região				311.211
TOTAL GERAL DO ESTADO				8.778.575



# **MAPAS DAS REGIÕES DE SAÚDE**



# 1ª Região de Saúde de Fortaleza- PDR 2014



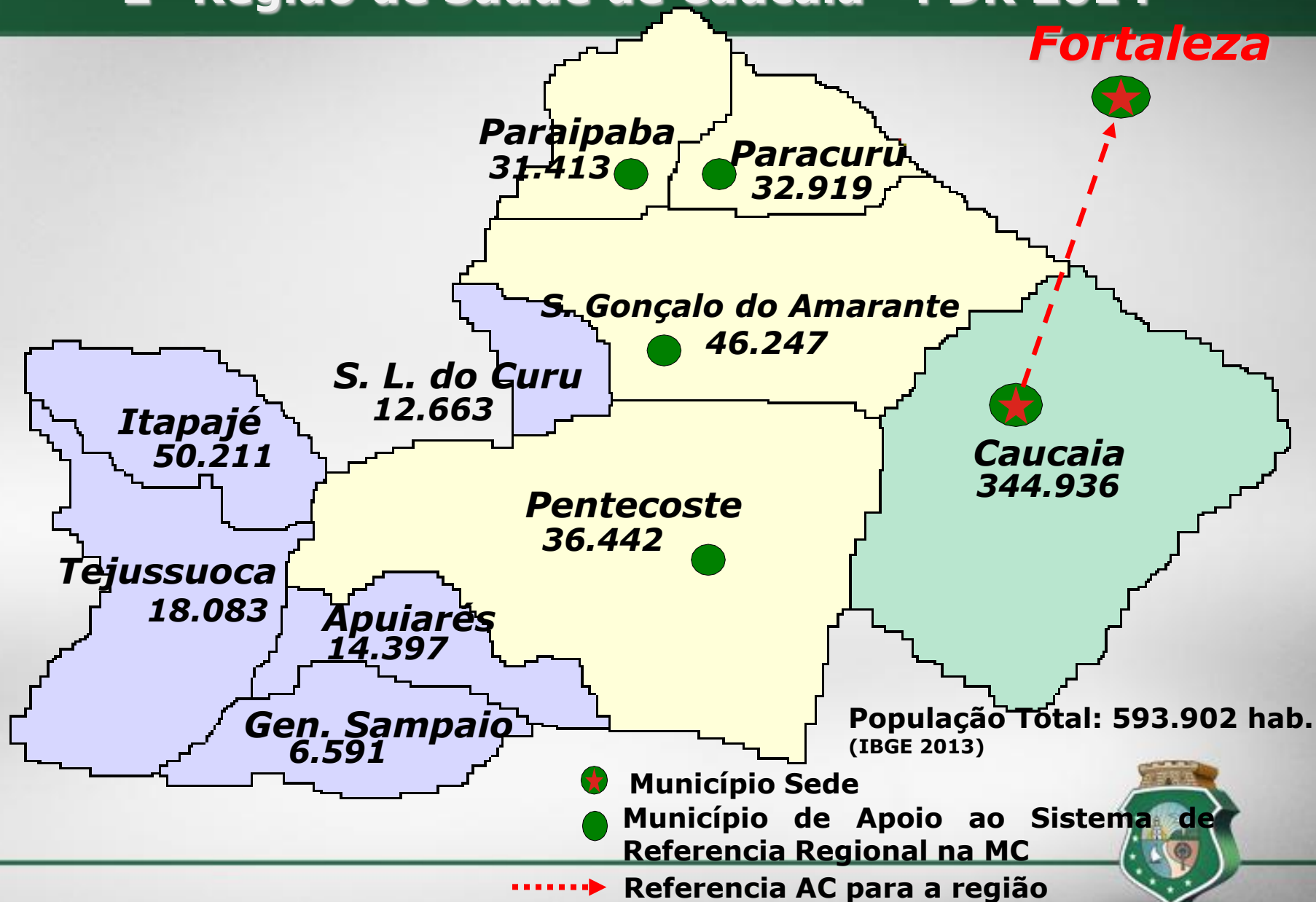
População Total: 2.715.151 hab.  
(IBGE 2013)

- ★ Município Sede e Referência AC
- Município de Apoio ao Sistema de Referência Regional MC

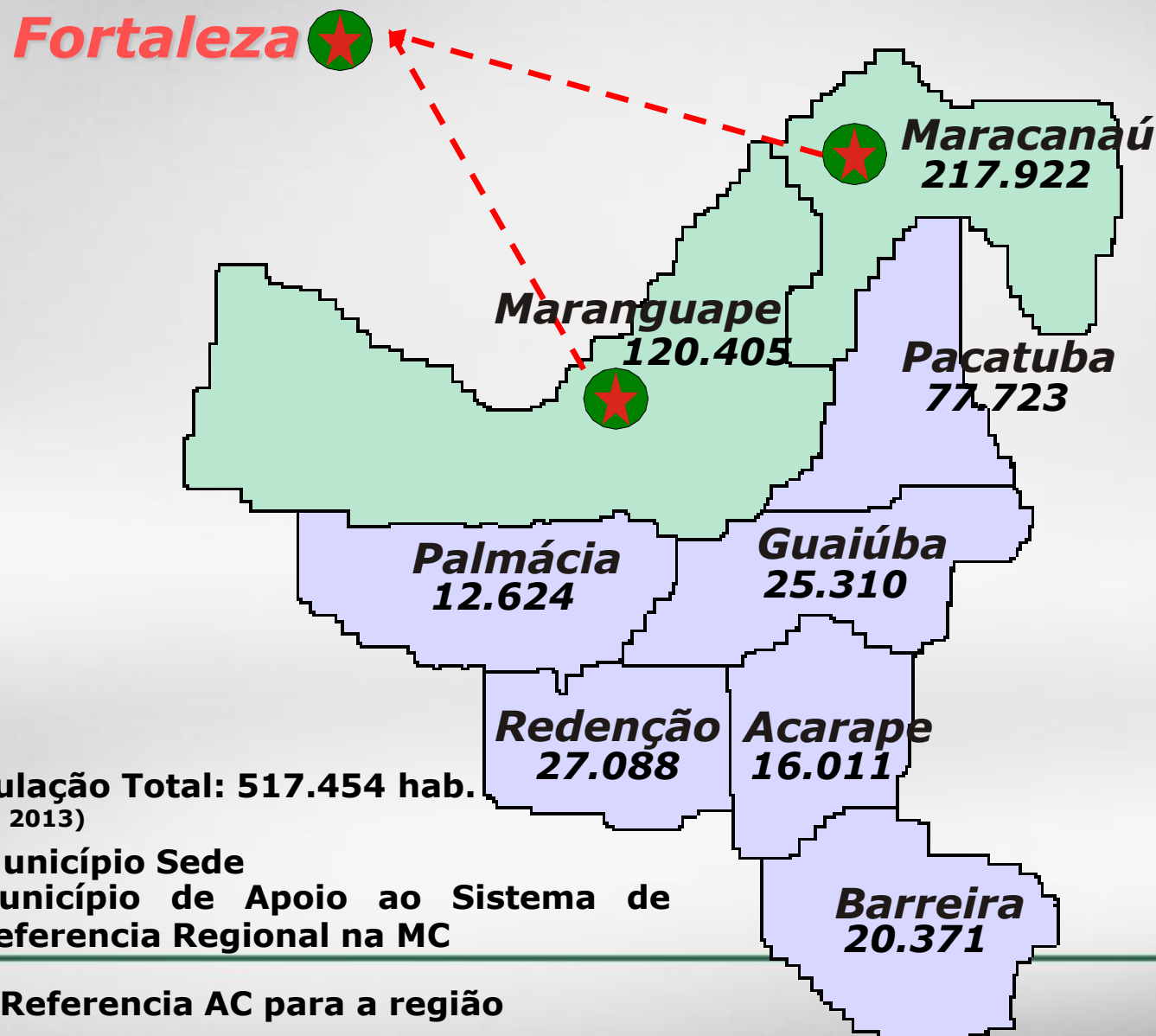




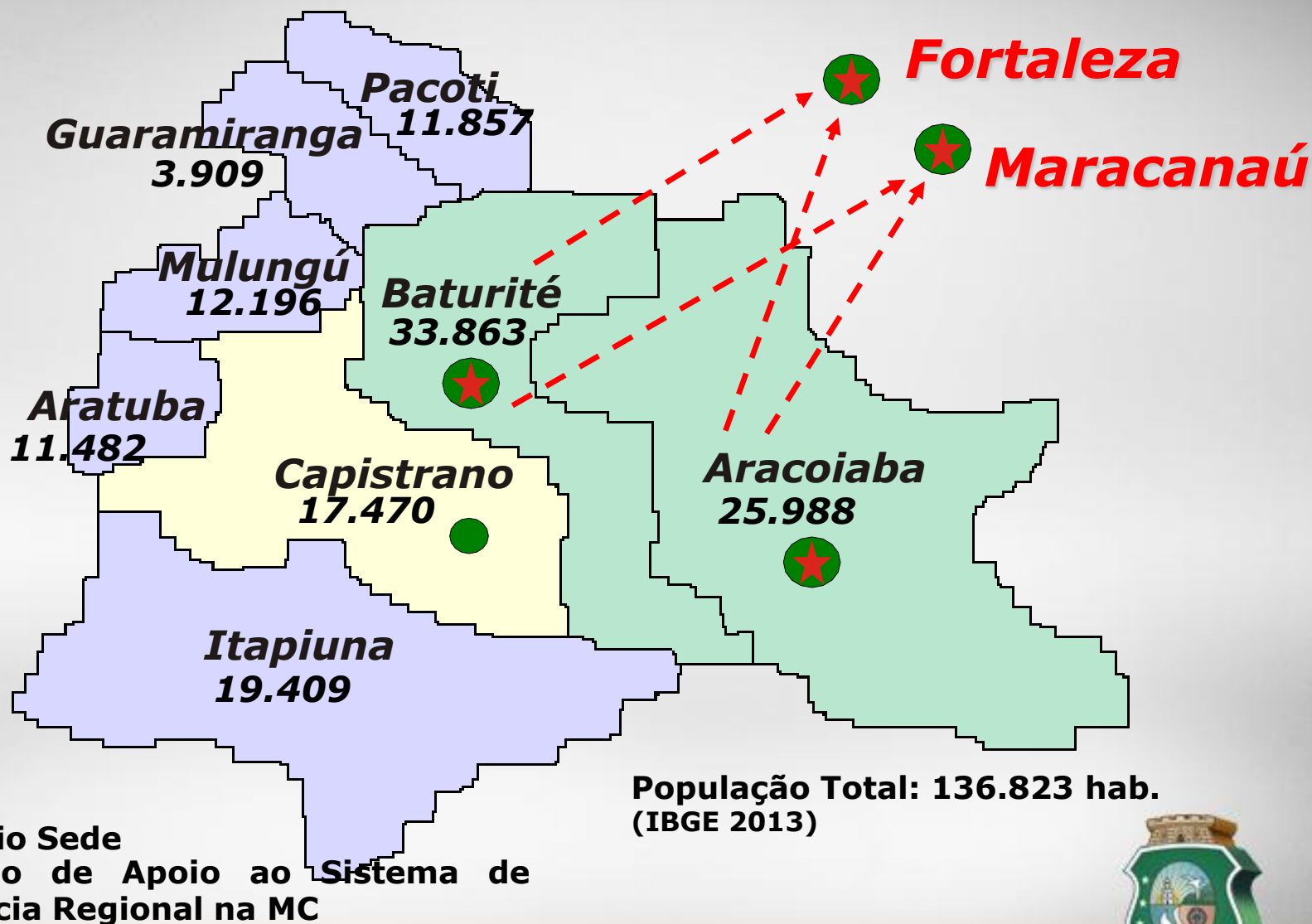
# 2ª Região de Saúde de Caucaia - PDR 2014



# 3ª Região de Saúde de Maracanaú - PDR 2014



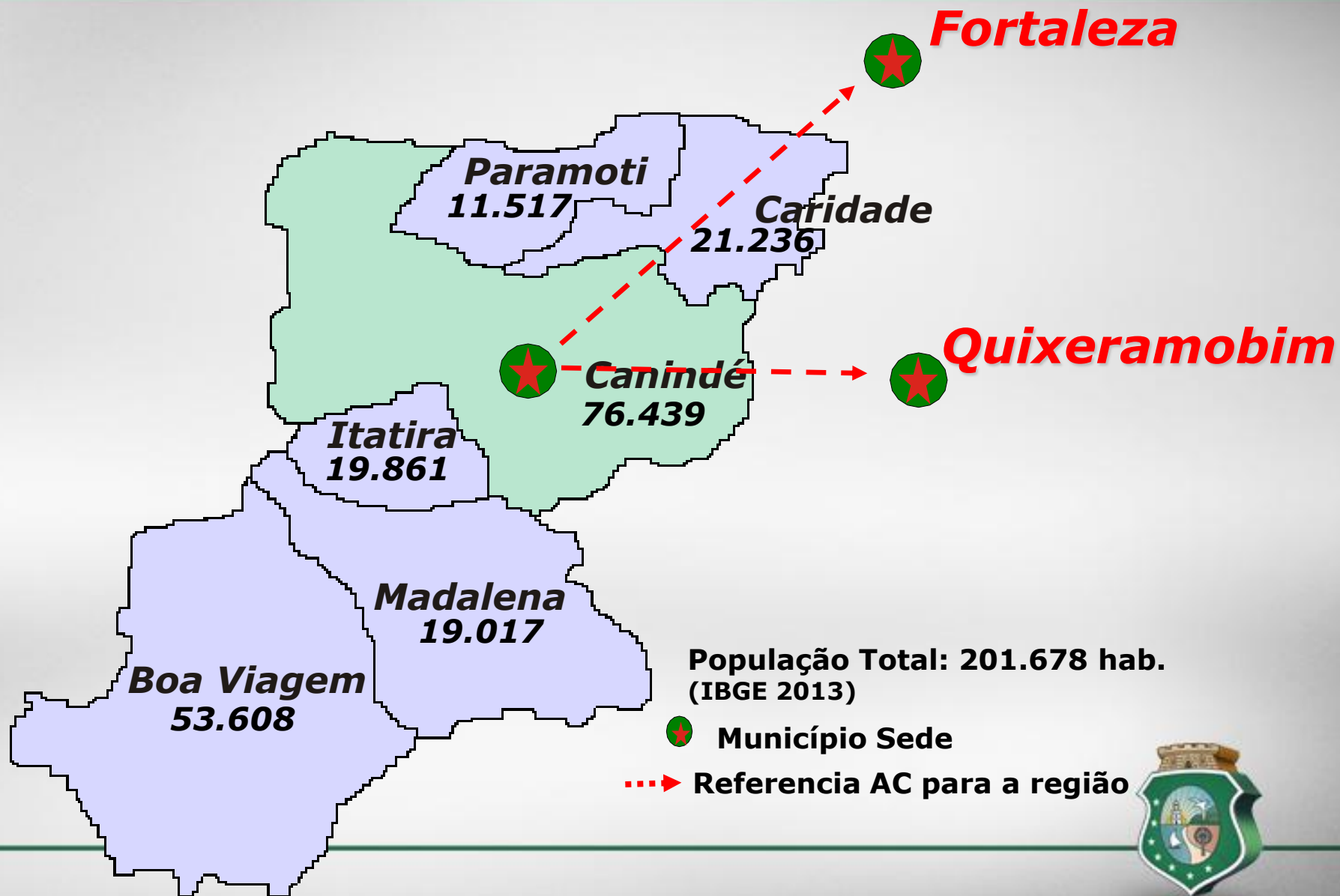
# 4ª Região de Saúde de Baturité - PDR 2014



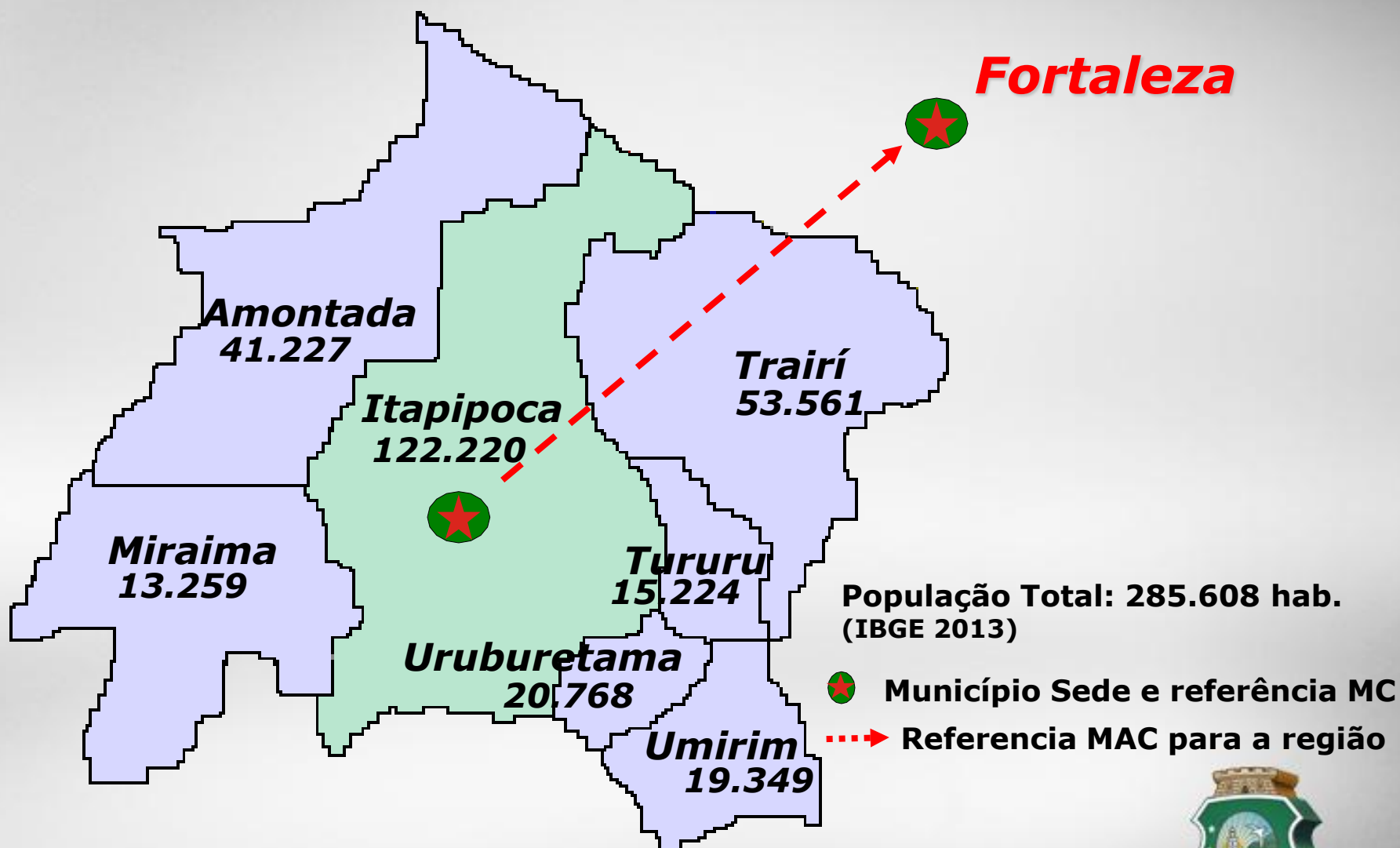
.....➔ Referência AC para a região



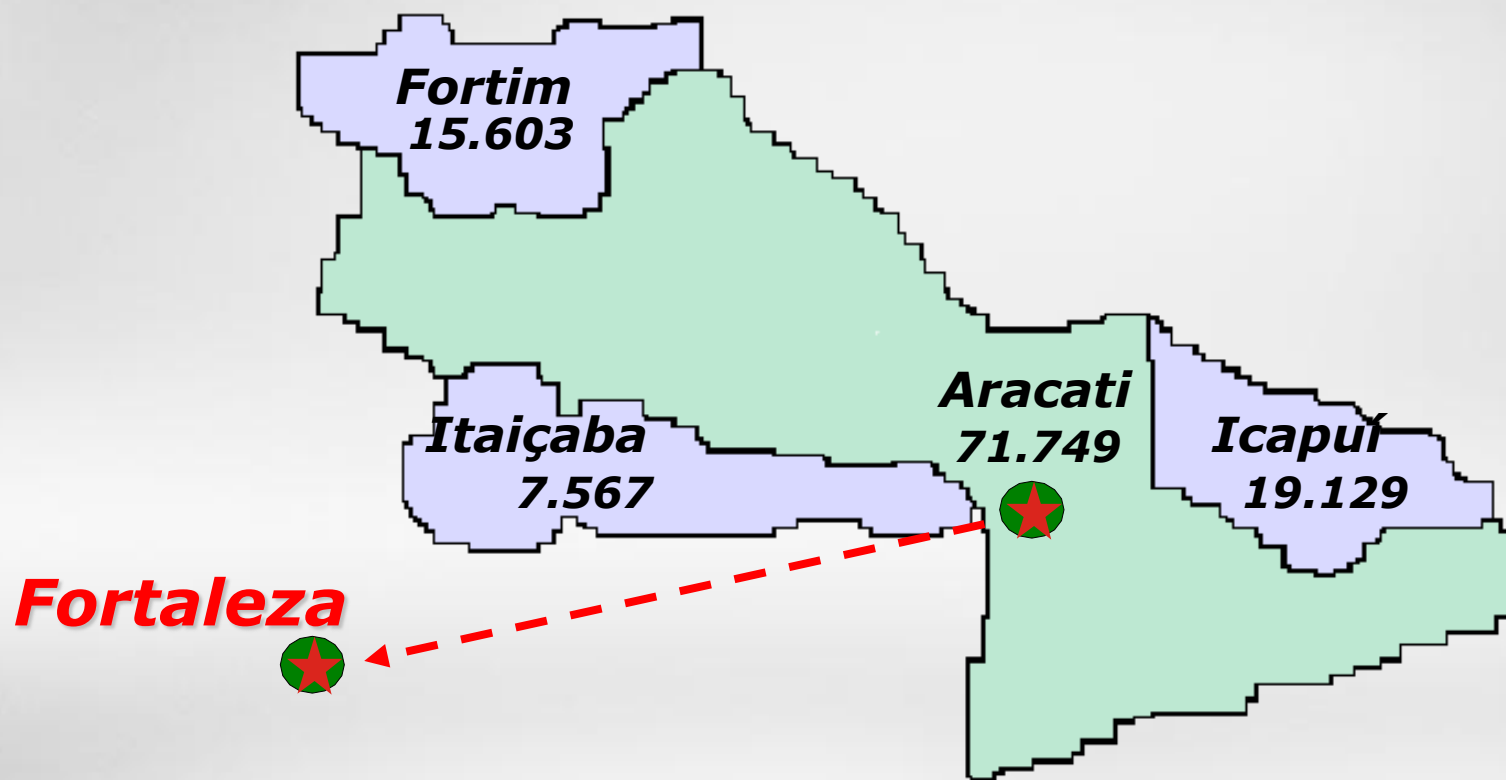
# 5ª Região de Saúde de Canindé - PDR 2014



# 6ª Região de Saúde de Itapipoca - PDR 2014



# 7ª Região de Saúde de Aracati - PDR 2014



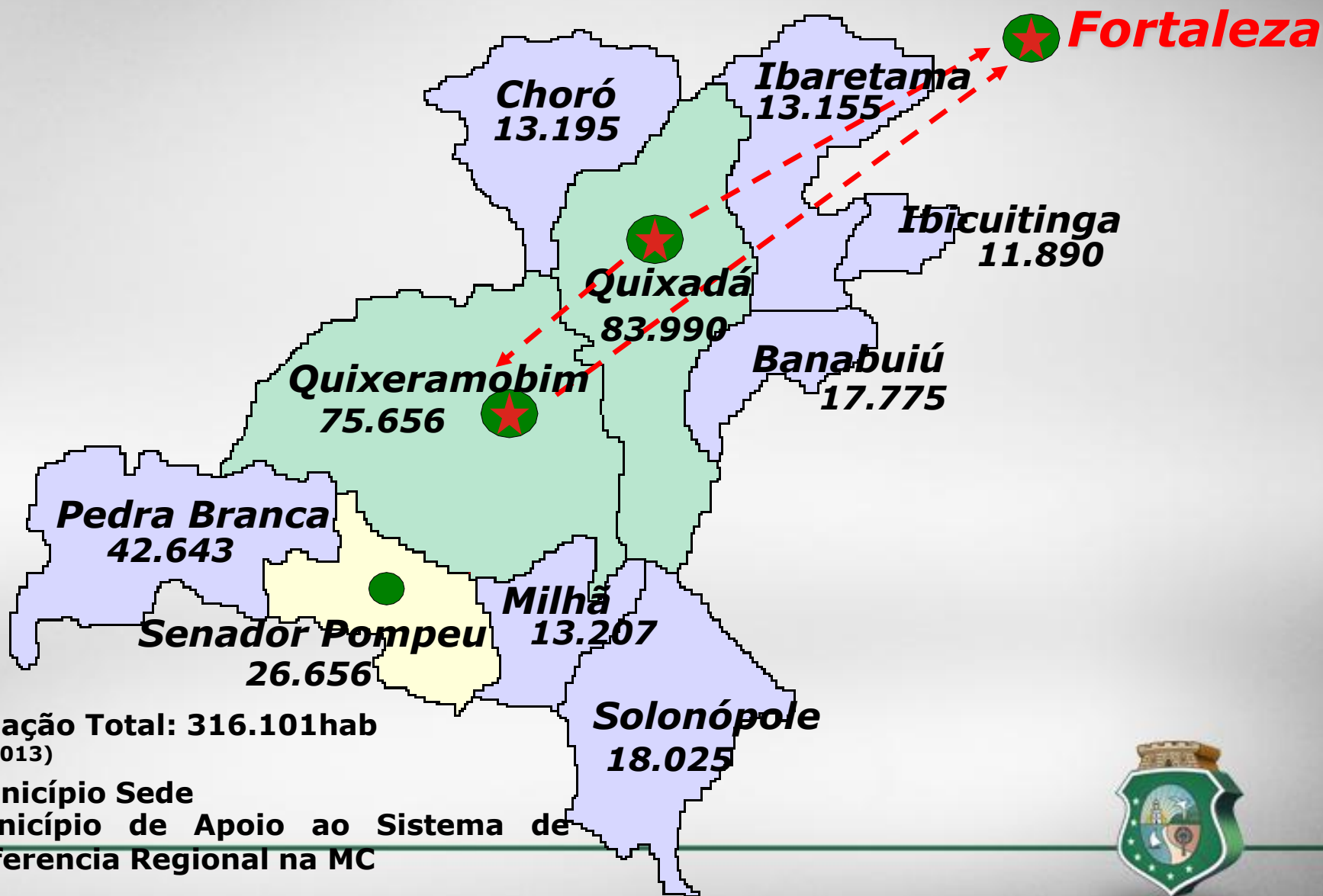
População Total: 114.048 hab.  
(IBGE 2013)

★ Município Sede

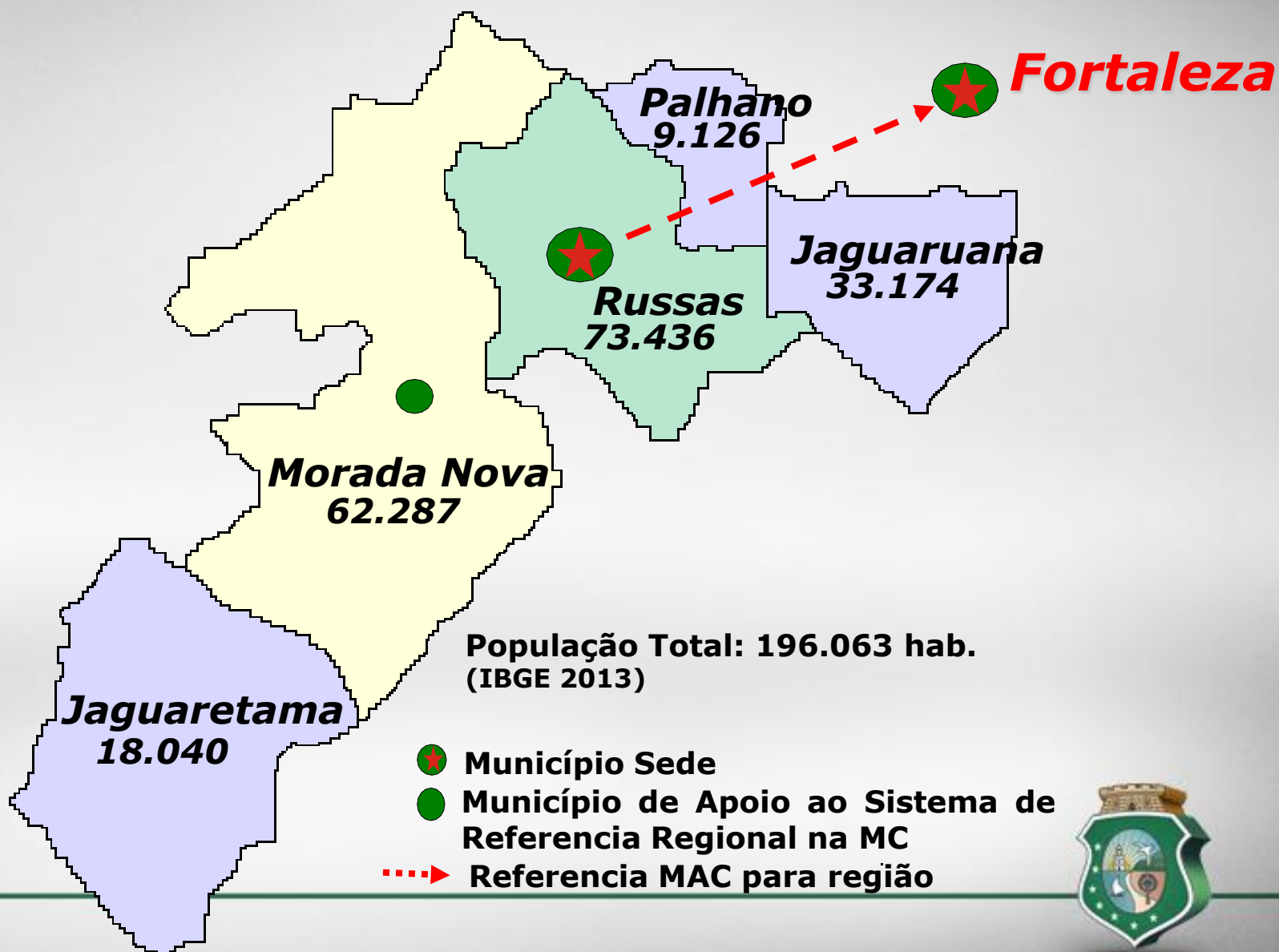
.....➔ Referência AC para a região



# 8ª Região de Saúde de Quixadá - PDR 2014




# 9ª Região de Saúde de Russas - PDR 2014

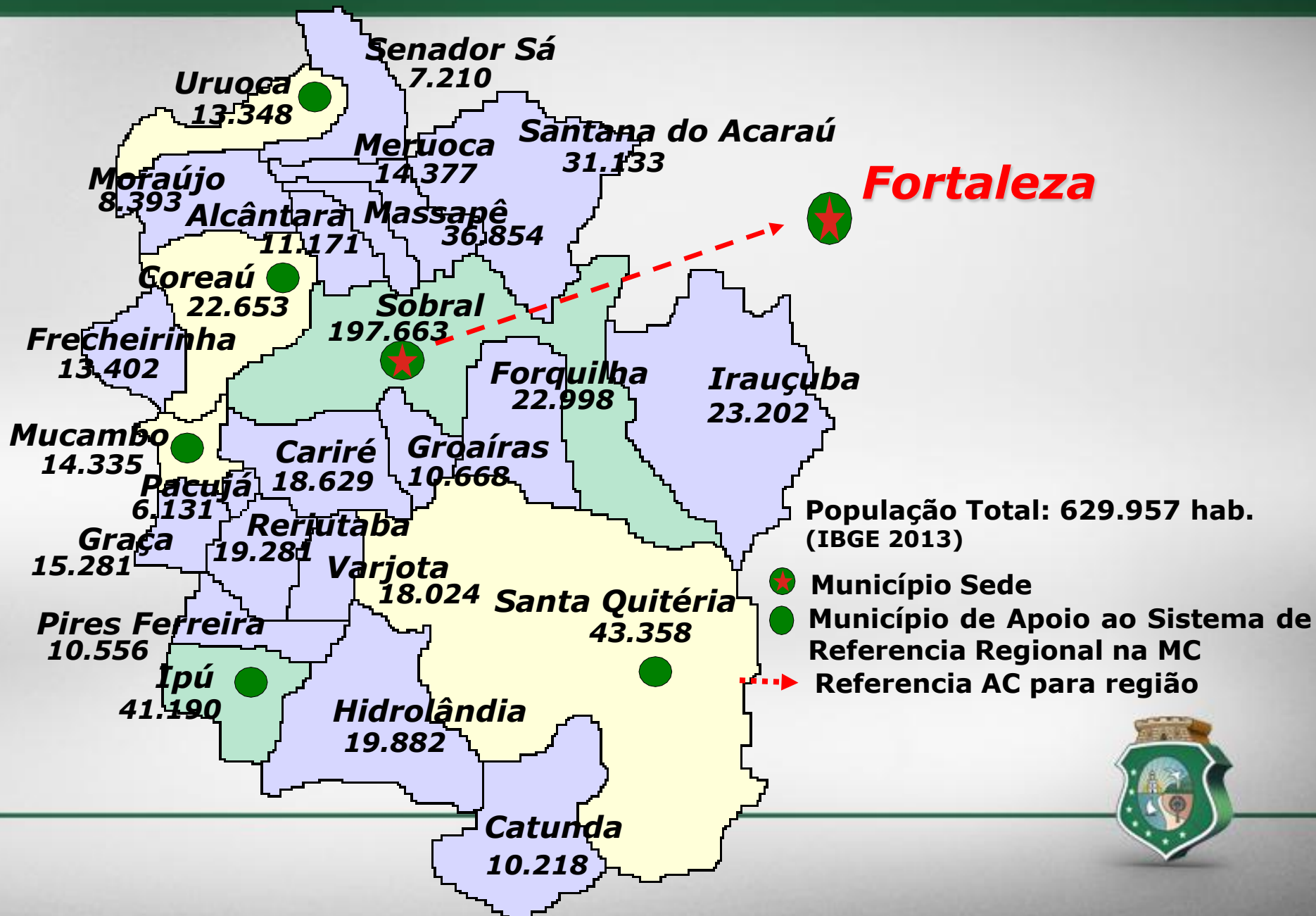




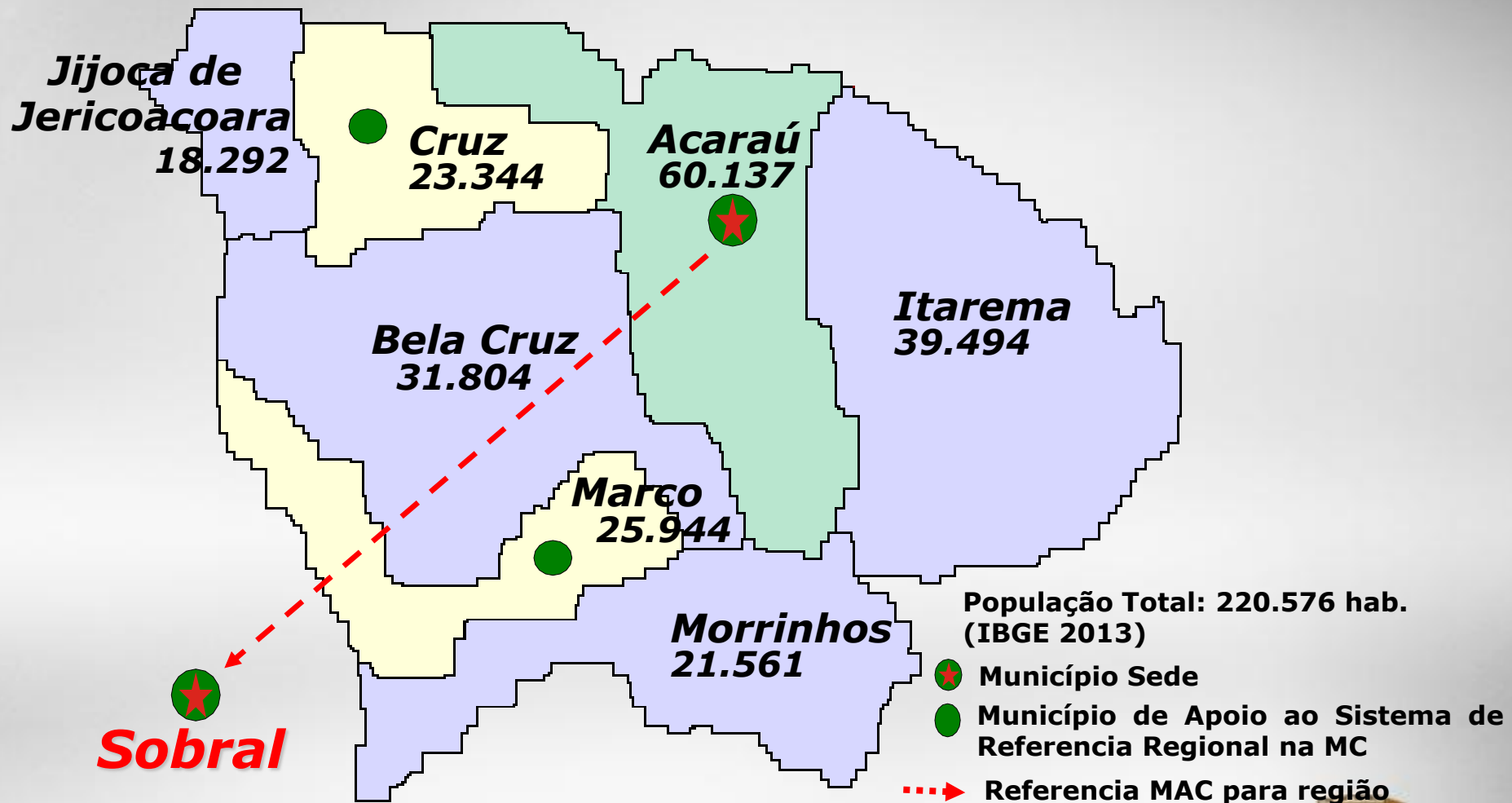
# 10ª Região de Saúde de Limoeiro do Norte - PDR 2014



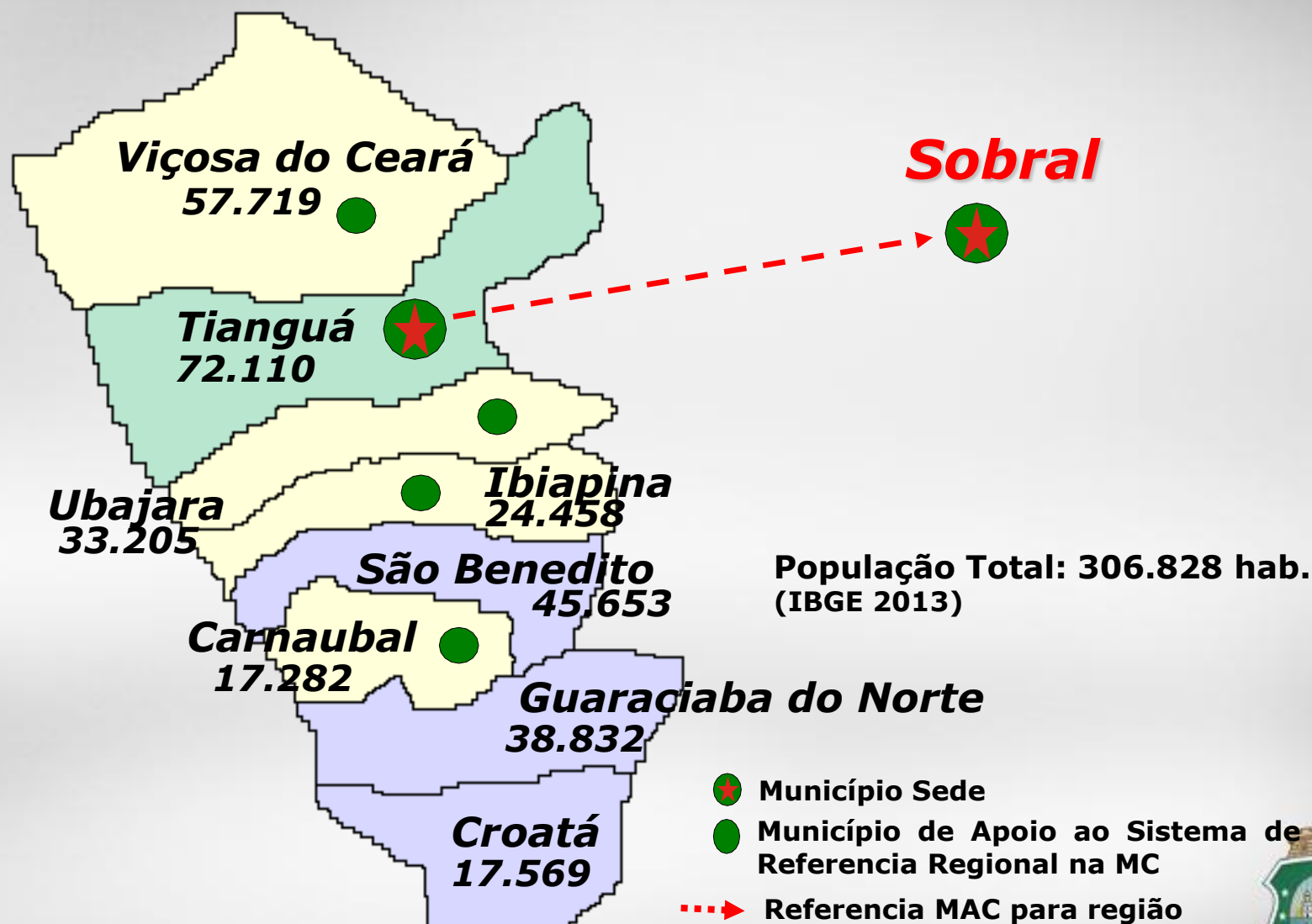
# 11ª Região de Saúde de Sobral - PDR 2014



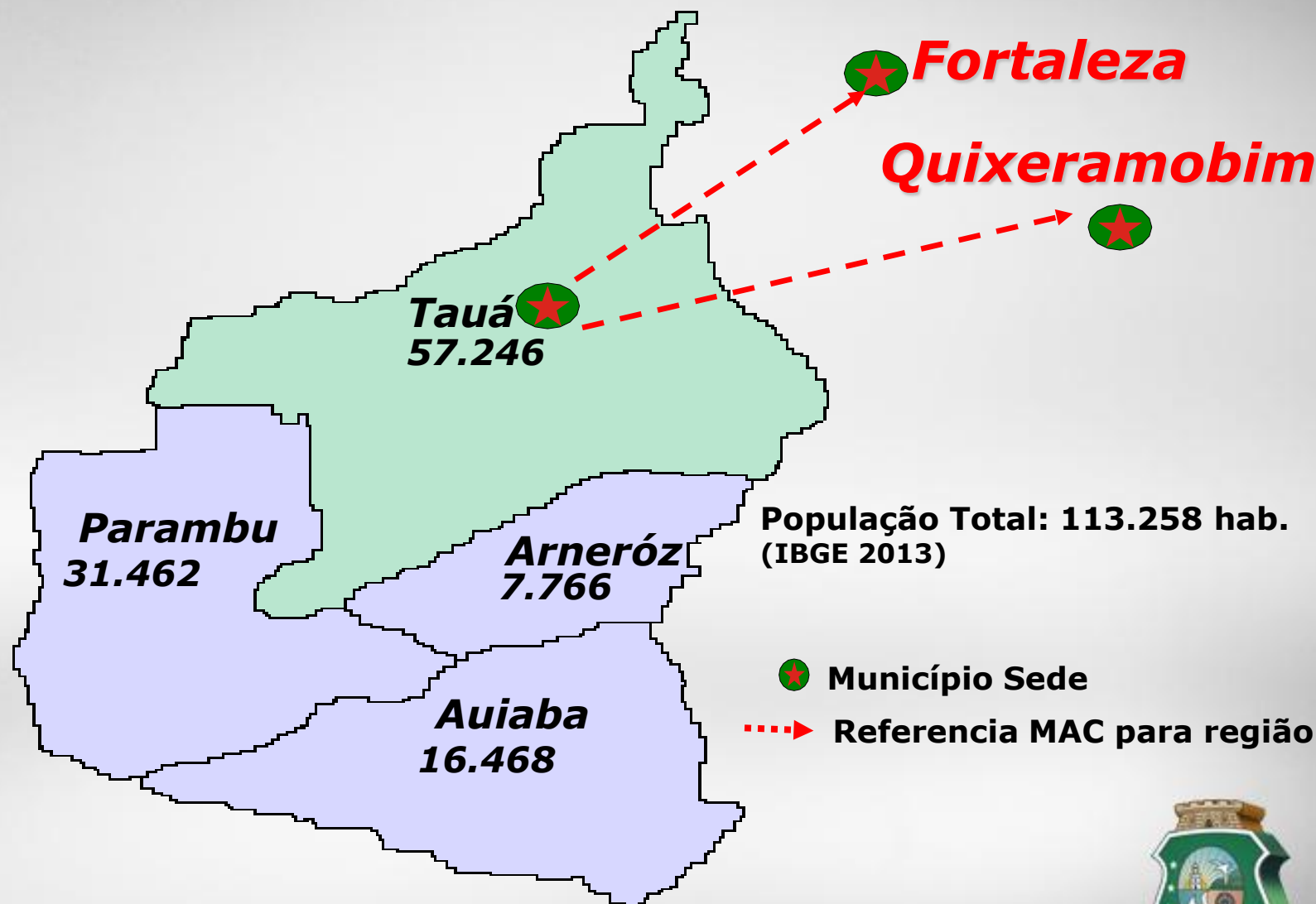
# 12ª Região de Saúde de Acaraú - PDR 2014



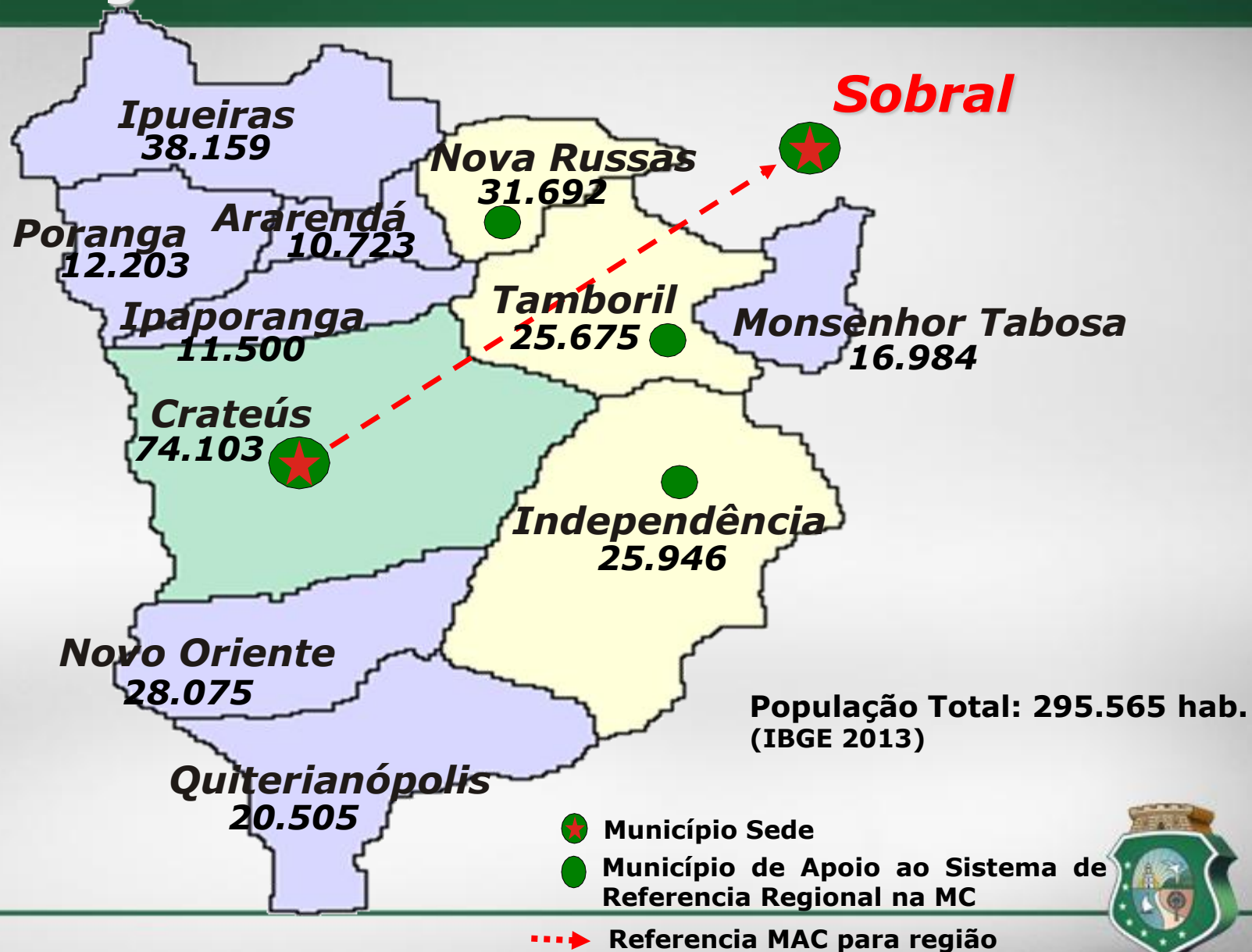
# 13ª Região de Saúde de Tianguá - PDR 2014



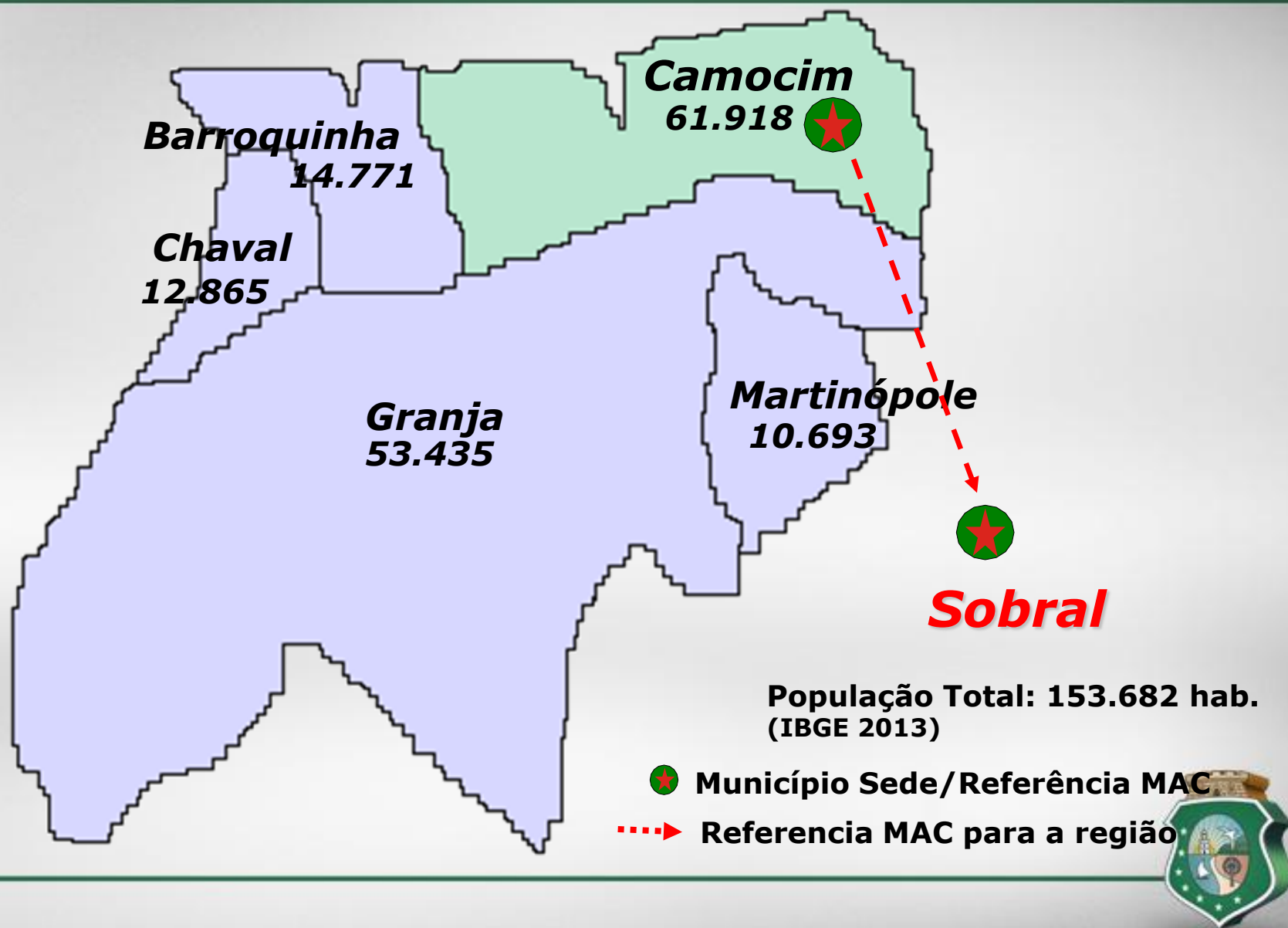
# 14ª Região de Saúde de Tauá - PDR 2014



# 15ª Região de Saúde de Crateús – PDR 2014

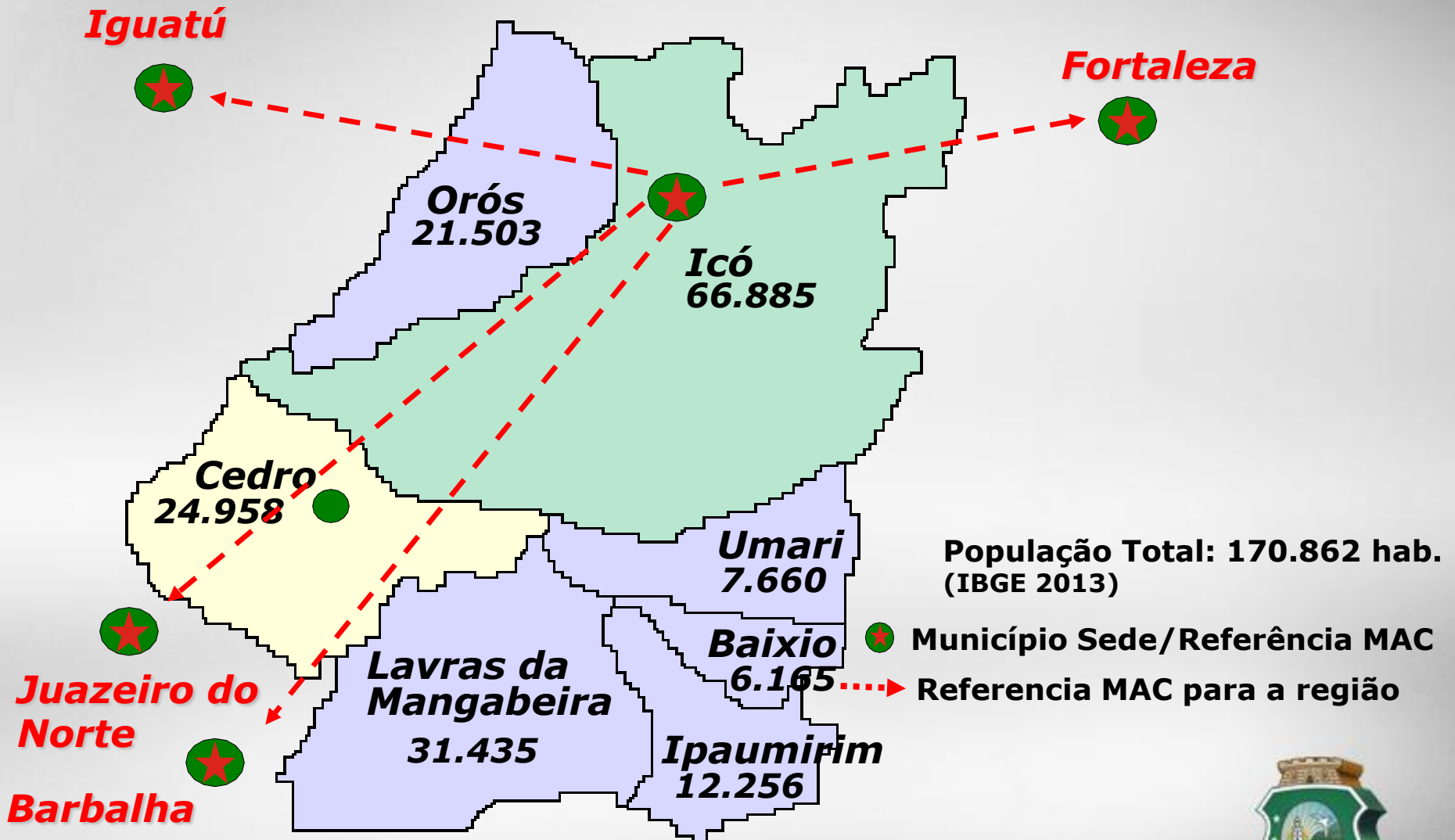


# 16ª Região de Saúde de Camocim –PDR 2014



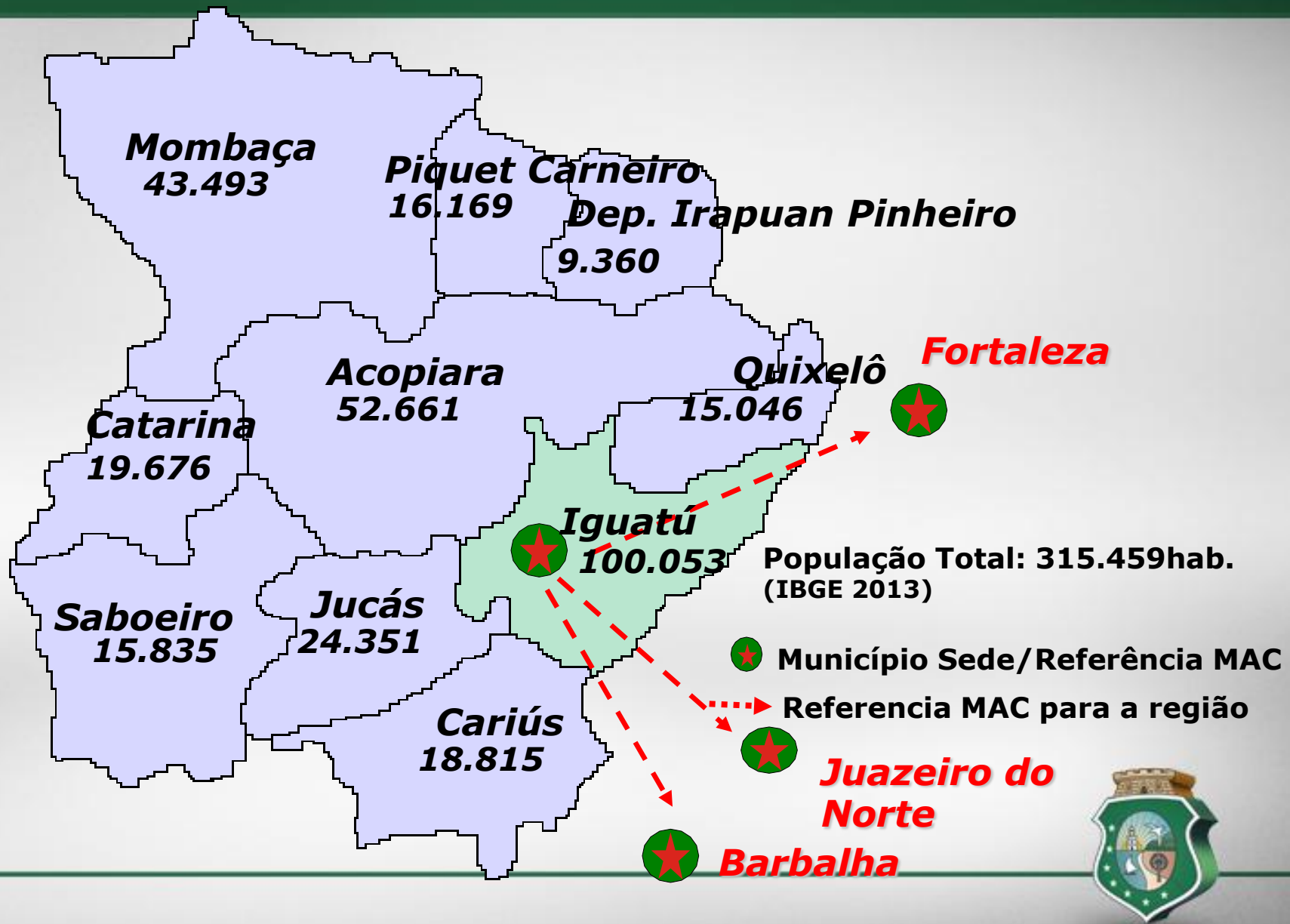


# 17ª Região de Saúde de Icó– PDR 2014

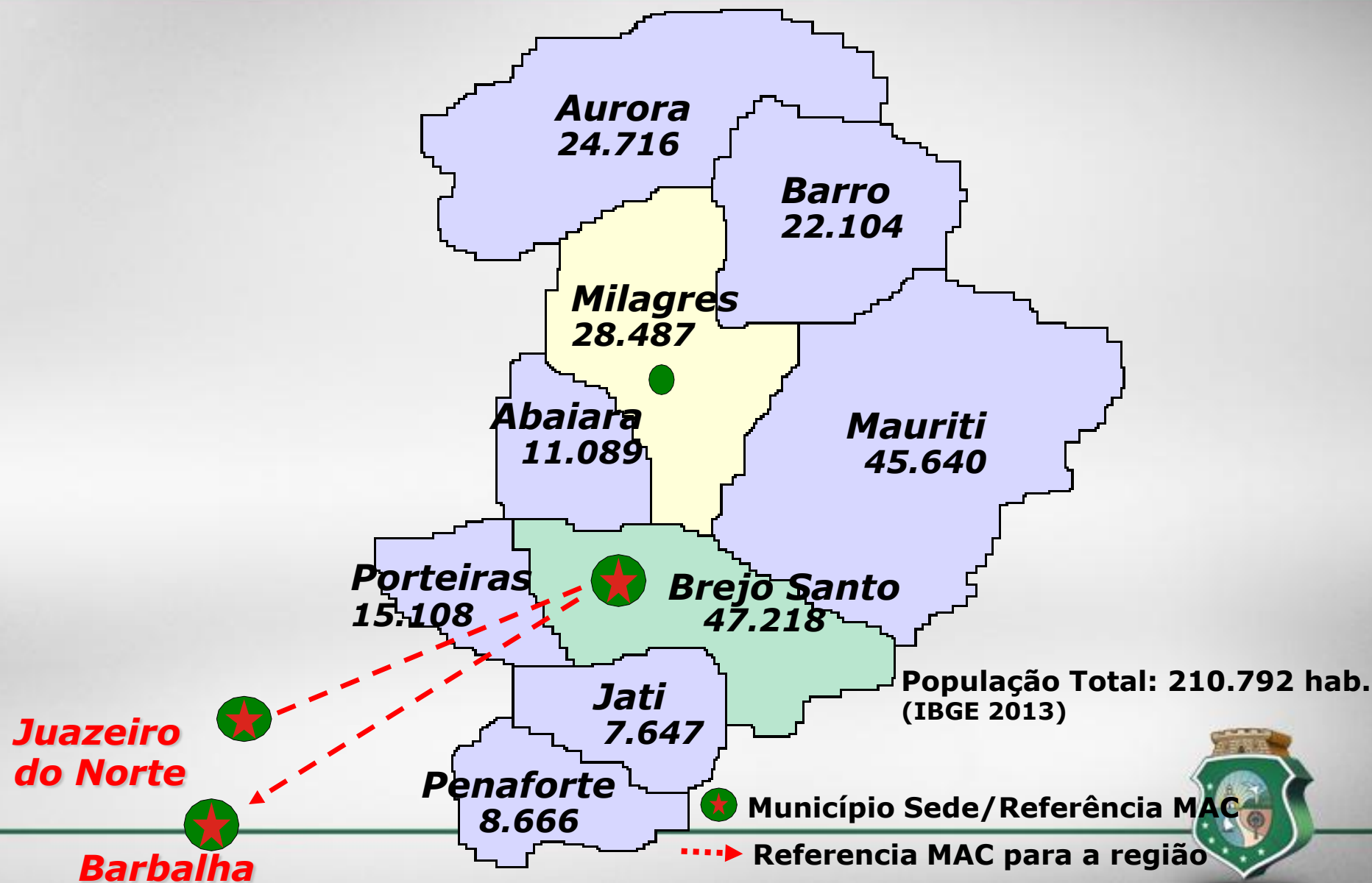




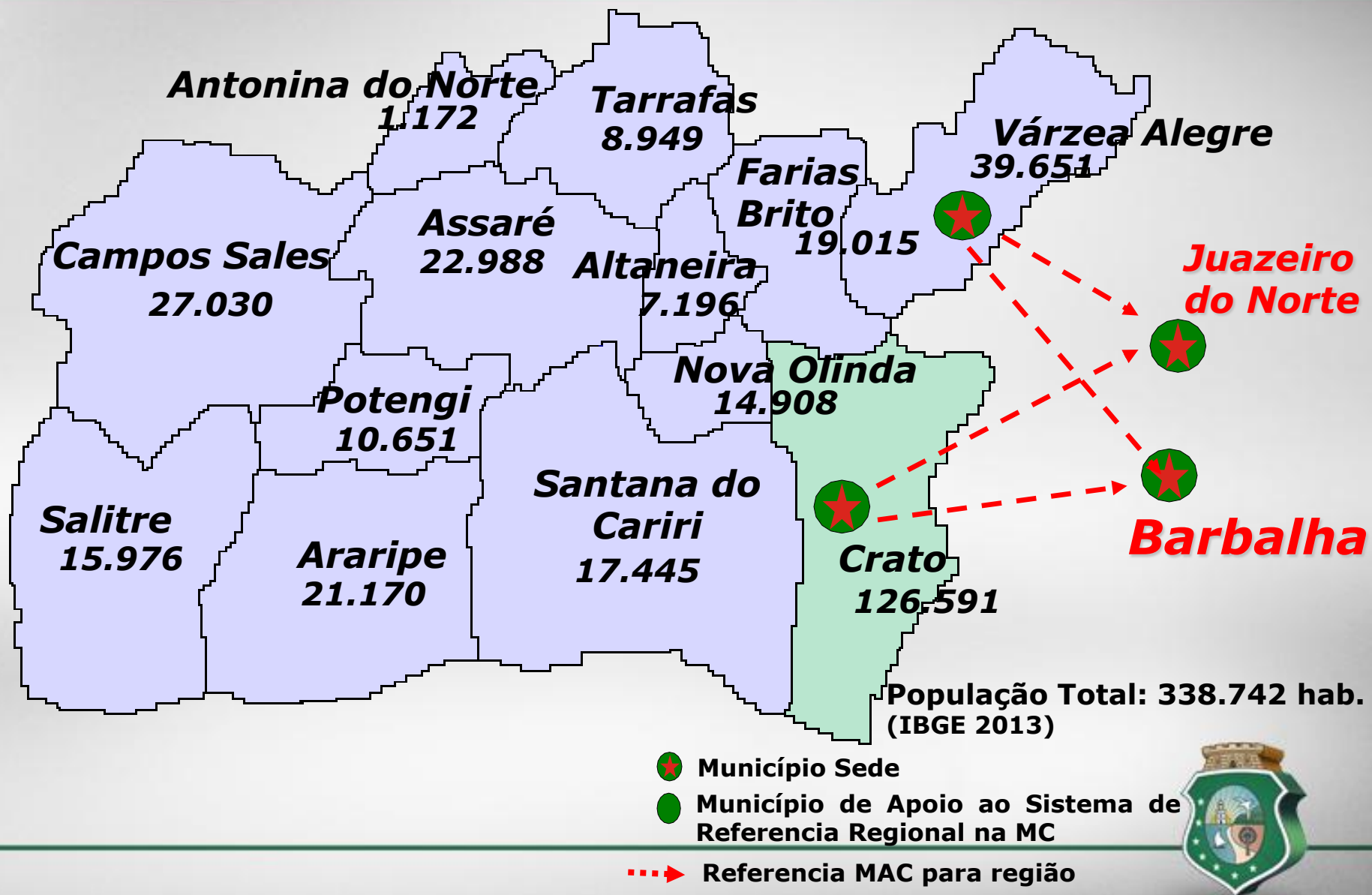
# 18ª Região de Saúde de Iguatu-PDR 2014



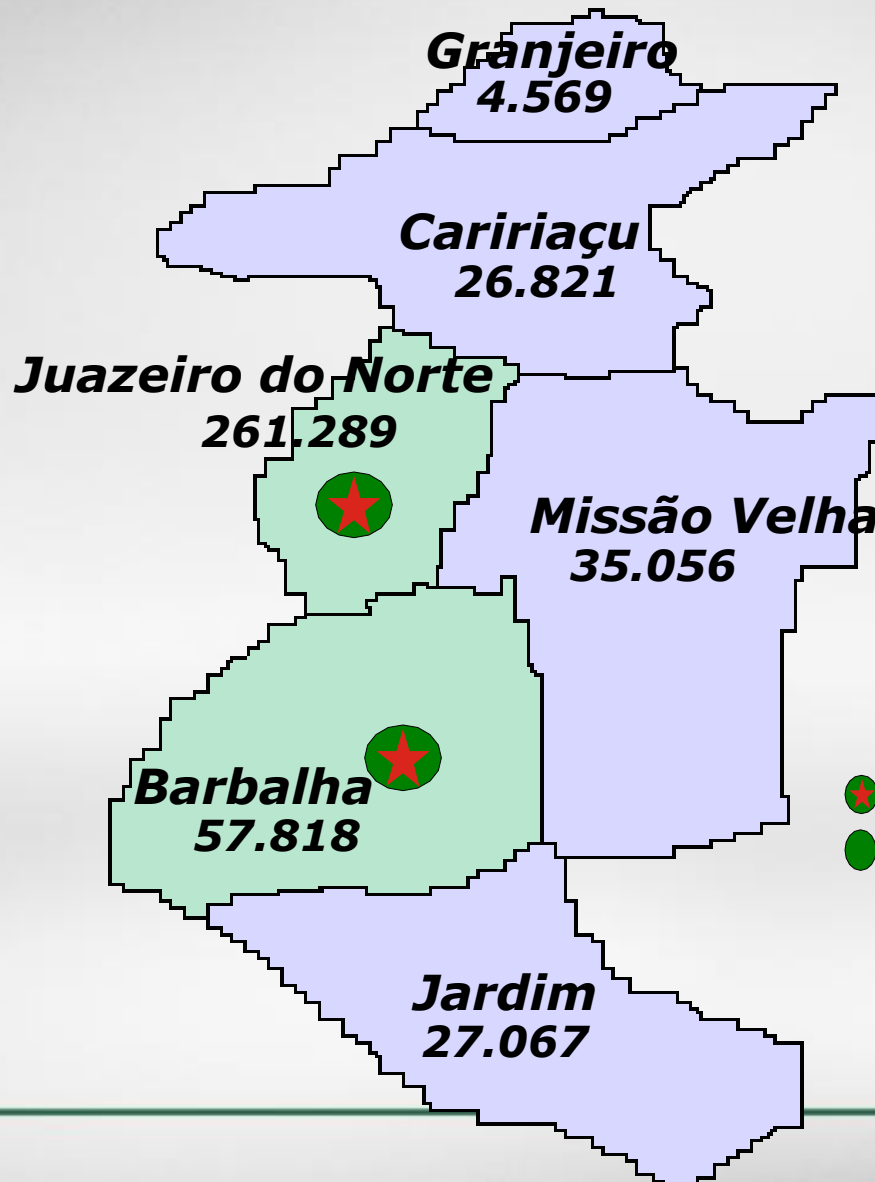
# 19ª Região de Saúde de Brejo Santo – PDR 2014



# 20ª Região de Saúde de Crato– PDR 2014



# 21ª Região de Saúde de Juazeiro do Norte– PDR 2014

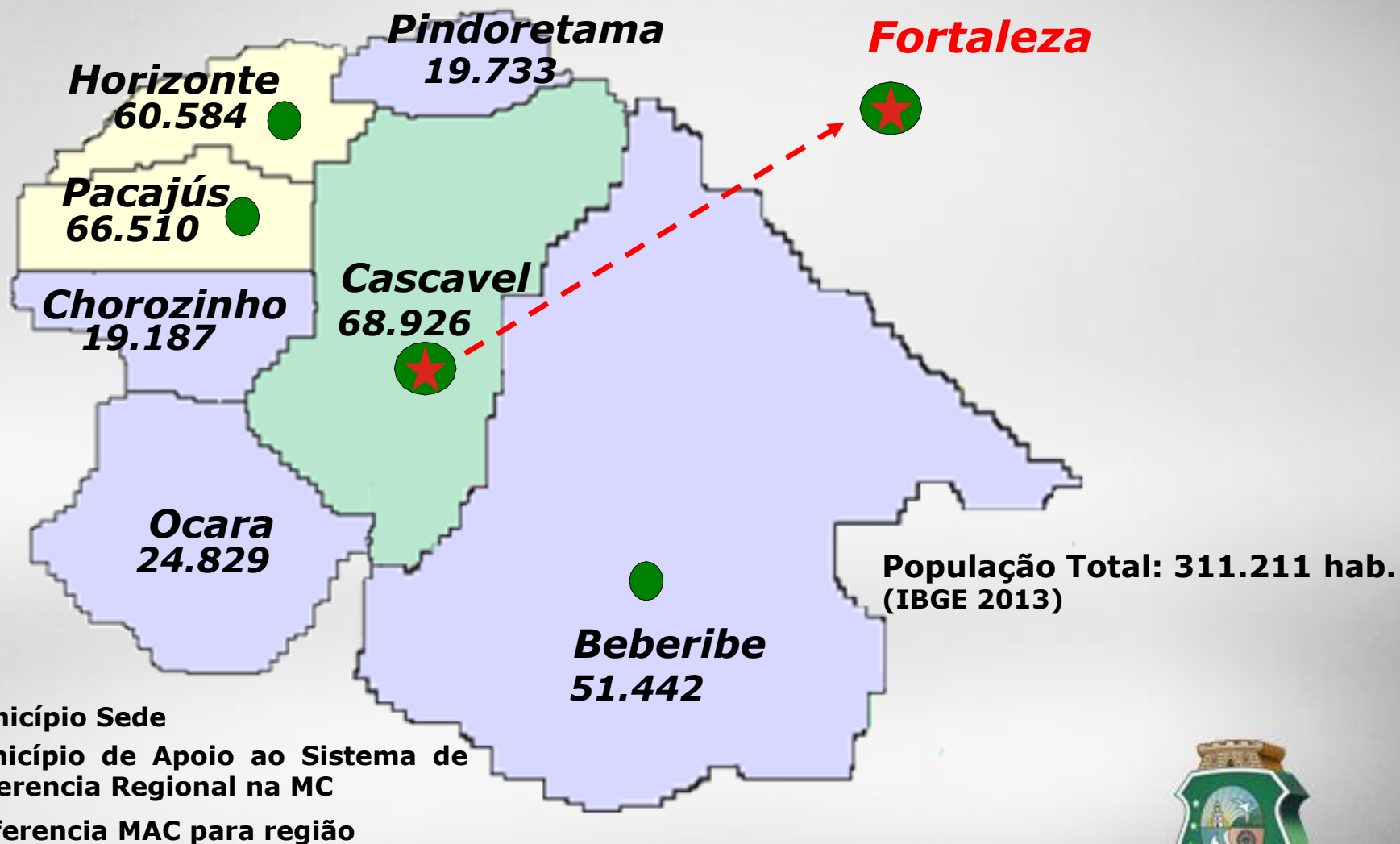


**População Total: 404.505 hab.**  
(IBGE 2013)

-  Município Sede
-  Município de Apoio ao Sistema de Referência Regional na MC



# 22ª Região de Saúde de Cascavel – PDR 2014



# **Macrorregiões de Saúde**



# Macrorregiões de Saúde e a população de abrangência (IBGE, 2013)

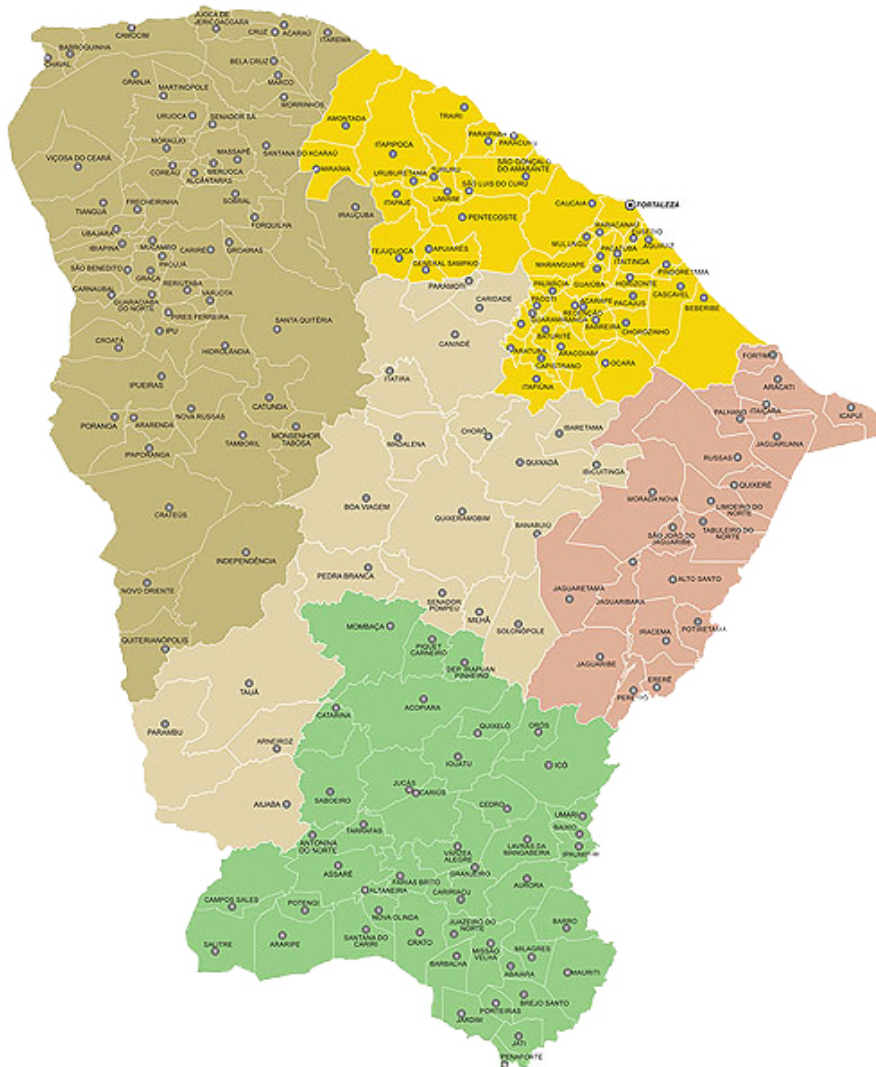
Macrorregiões de Saúde	POPULAÇÃO	%
Fortaleza	4.560.149	51,9
Sobral	1.606.608	18,3
Cariri	1.448.475	16,5
Sertão Central	631.037	7,2
Litoral Leste/Jaguaribe	532.306	6,1
População do Estado:	8.778.575	100,0





# Macrorregiões de Saúde

MAPA DO CEARÁ (MACRORREGIÕES)



## LEGENDA

### Macrorregiões de Saúde

- Macrorregião de Fortaleza
- Macrorregião de Sobral
- Macrorregião de Cariri
- Macrorregião do Sertão Central
- Macrorregião do Litoral Leste/Jaguaribe





# Composição das Macrorregiões de Saúde a população de abrangência

**Abrangência da Macrorregião de Fortaleza: 4.560.149 hab.**

<b>REGIÕES(6)</b>	<b>POPULAÇÃO</b>
<b>Número de Municípios</b>	<b>44</b>
<b>Fortaleza</b>	<b>2.715.151</b>
<b>Caucaia</b>	<b>593.902</b>
<b>Maracanaú</b>	<b>517.454</b>
<b>Baturité</b>	<b>136.823</b>
<b>Itapipoca</b>	<b>285.608</b>
<b>Cascavel</b>	<b>311.211</b>



# Composição das Regiões de Saúde e a população de abrangência

**Abrangência da Macrorregião de Sobral: 1.606.608 hab.**

<b>REGIÕES (5)</b>	<b>POPULAÇÃO</b>
<b>Número de Municípios</b>	<b>55</b>
<b>Sobral</b>	<b>629.957</b>
<b>Acaraú</b>	<b>220.576</b>
<b>Tianguá</b>	<b>306.828</b>
<b>Crateús</b>	<b>295.565</b>
<b>Camocim</b>	<b>153.682</b>



# Composição das Regiões de Saúde e a população de abrangência

**Abrangência da Macrorregião de Cariri: 1.448.475 hab.**

<b>REGIÕES(5)</b>	<b>POPULAÇÃO</b>
<b>Número de Municípios</b>	<b>45</b>
<b>Icó</b>	<b>170.862</b>
<b>Iguatú</b>	<b>315.459</b>
<b>Brejo Santo</b>	<b>210.792</b>
<b>Crato</b>	<b>338.742</b>
<b>Juazeiro do Norte</b>	<b>412.620</b>



# Composição das Regiões de Saúde e a população de abrangência

**Abrangência da Macrorregião de Sertão Central: 631.037 hab.**

<b>REGIÕES (3)</b>	<b>POPULAÇÃO</b>
<b>Número de Municípios</b>	<b>20</b>
<b>Canindé</b>	<b>201.678</b>
<b>Quixadá</b>	<b>316.101</b>
<b>Taua</b>	<b>113.258</b>



# Composição das Regiões de Saúde e a população de abrangência

**Abrangência da Macrorregião de Litoral Leste/Jaguaribe: 532.306 hab.**

<b>REGIÕES (3)</b>	<b>POPULAÇÃO</b>
<b>Número de Municípios</b>	<b>20</b>
<b>Aracati</b>	<b>114.048</b>
<b>Russas</b>	<b>196.063</b>
<b>Limoeiro do Norte</b>	<b>222.195</b>

