

Planilha de Notificação Semanal - PNS



SEVIR | SECRETARIA EXECUTIVA DE
VIGILÂNCIA E REGULAÇÃO EM SAÚDE



CEARÁ
GOVERNO DO ESTADO
SECRETARIA DA SAÚDE


DOENÇAS DE NOTIFICAÇÃO COMPULSÓRIA

A Secretaria Executiva de Vigilância e Regulação, juntamente com a Coordenadoria de Vigilância Epidemiológica e Prevenção em Saúde, por meio da Célula de Informação e Resposta às Emergências em Saúde Pública, elabora e divulga essa planilha com atualização semanal das Doenças de Notificação Compulsória notificadas no Sistema de Informação de Agravos de Notificação – SINAN, que constam na Lista Nacional de Notificação Compulsória de doenças, agravos e eventos de saúde pública nos serviços de saúde públicos e privados em todo o território nacional, de acordo com a Portaria nº 264, de 17 de fevereiro de 2020.

Objetivos da ferramenta: dar transparência, com mais acesso às informações, e oportunidade de resposta às ações pertinentes às doenças e óbitos por agravos de notificação compulsória de importância epidemiológica para o Estado. A ferramenta atualiza os dados com base no acumulado de casos confirmados no SINAN até a semana epidemiológica anterior à data da publicação do ano corrente.

O acúmulo de casos e óbitos refere-se aos confirmados e não da ocorrência deles. Por exemplo: um caso ou óbito pode ocorrer na semana epidemiológica 01 e ser registrado, no SINAN na semana 06. Os casos suspeitos ou em investigação não aparecem na publicação semanal.

Doenças Imunopreveníveis


- Coqueluche
 - Doença Meningocócica
 - Outras Meningites
 - Doenças Exantemáticas
 - Tétano Acidental
- 

Coordenadoria de Saúde/Municípios	População estimada residente	Coqueluche		Doença Meningocócica		Outras Meningites		Doenças Exantemáticas	Tétano acidental	
		Casos	Óbitos	Casos	Óbitos	Casos	Óbitos	Casos	Casos	Óbitos
CEARÁ	9.132.078	0	0	7	2	173	16	3	9	1
Coordenadoria de Fortaleza	2.841.211	0	0	2	1	96	9	0	3	0
Aquiraz	80.271	0	0	0	0	2	0	0	0	0
Eusébio	53.618	0	0	0	0	3	1	0	0	0
Fortaleza	2.669.342	0	0	2	1	89	8	0	3	0
Itaitinga	37.980	0	0	0	0	2	0	0	0	0
Coordenadoria de Caucaia	622.473	0	0	1	0	10	2	0	0	0
Apuiarés	14.600	0	0	0	0	0	0	0	0	0
Caucaia	361.400	0	0	1	0	6	0	0	0	0
General Sampaio	7.618	0	0	0	0	0	0	0	0	0
Itapagé	52.675	0	0	0	0	0	1	0	0	0
Paracuru	35.076	0	0	0	0	1	0	0	0	0
Paraipaba	32.744	0	0	0	0	0	0	0	0	0
Pentecoste	37.751	0	0	0	0	1	1	0	0	0
São Gonçalo do Amarante	48.422	0	0	0	0	2	0	0	0	0
São Luís do Curu	13.000	0	0	0	0	0	0	0	0	0
Tejuçuoca	19.187	0	0	0	0	0	0	0	0	0
Coordenadoria de Maracanaú	546.089	0	0	1	0	6	1	0	0	0
Acarape	14.929	0	0	1	0	0	0	0	0	0
Barreira	22.425	0	0	0	0	0	0	0	0	0
Guaiúba	26.064	0	0	0	0	0	0	0	0	0
Maracanaú	227.886	0	0	0	0	3	0	0	0	0
Maranguape	128.978	0	0	0	0	1	1	0	0	0
Pacatuba	83.432	0	0	0	0	1	0	0	0	0
Palmácia	13.322	0	0	0	0	0	0	0	0	0
Redenção	29.053	0	0	0	0	1	0	0	0	0
Coordenadoria de Baturité	140.463	0	0	0	0	3	0	0	0	0
Aracoiaba	26.469	0	0	0	0	0	0	0	0	0
Aratuba	11.847	0	0	0	0	1	0	0	0	0
Baturité	35.750	0	0	0	0	1	0	0	0	0
Capistrano	17.738	0	0	0	0	0	0	0	0	0
Guaramiranga	5.193	0	0	0	0	0	0	0	0	0
Itapiúna	20.382	0	0	0	0	0	0	0	0	0
Mulungu	10.823	0	0	0	0	0	0	0	0	0
Pacoti	12.261	0	0	0	0	1	0	0	0	0
Coordenadoria de Canindé	207.578	0	0	2	1	6	1	0	0	0
Boa Viagem	54.470	0	0	1	0	4	0	0	0	0
Canindé	76.997	0	0	0	0	1	0	0	0	0
Caridade	22.547	0	0	0	0	0	0	0	0	0
Itatira	21.647	0	0	1	1	0	0	0	0	0
Madalena	19.691	0	0	0	0	0	0	0	0	0
Paramoti	12.226	0	0	0	0	1	1	0	0	0

Coordenadoria de Saúde/Municípios	População estimada residente	Coqueluche		Doença Meningocócica		Outras Meningites		Doenças Exantemáticas	Tétano acidental	
		Casos	Óbitos	Casos	Óbitos	Casos	Óbitos	Casos	Casos	Óbitos
Coordenadoria de Itapipoca	300.492	0	0	0	0	5	1	0	0	0
Amontada	43.452	0	0	0	0	0	0	0	0	0
Itapipoca	129.358	0	0	0	0	3	1	0	0	0
Miraíma	13.818	0	0	0	0	0	0	0	0	0
Trairi	55.918	0	0	0	0	1	0	0	0	0
Tururu	16.271	0	0	0	0	0	0	0	0	0
Umirim	19.825	0	0	0	0	0	0	0	0	0
Uruburetama	21.850	0	0	0	0	1	0	0	0	0
Coordenadoria de Aracati	118.788	0	0	0	0	0	0	0	0	0
Aracati	74.547	0	0	0	0	0	0	0	0	0
Fortim	16.480	0	0	0	0	0	0	0	0	0
Icapuí	19.934	0	0	0	0	0	0	0	0	0
Itaiçaba	7.827	0	0	0	0	0	0	0	0	0
Coordenadoria de Quixadá	326.639	0	0	0	0	6	0	0	2	0
Banabuiú	18.197	0	0	0	0	0	0	0	0	0
Choró	13.521	0	0	0	0	0	0	0	0	0
Ibaretama	13.353	0	0	0	0	0	0	0	0	0
Ibicuitinga	12.525	0	0	0	0	0	0	0	0	0
Milhã	13.155	0	0	0	0	0	0	0	0	0
Pedra Branca	43.258	0	0	0	0	1	0	0	2	0
Quixadá	87.728	0	0	0	0	2	0	0	0	0
Quixeramobim	81.082	0	0	0	0	2	0	0	0	0
Senador Pompeu	25.496	0	0	0	0	1	0	0	0	0
Solonópole	18.324	0	0	0	0	0	0	0	0	0
Coordenadoria de Russas	201.337	0	0	0	0	9	1	0	0	0
Jaguaretama	18.162	0	0	0	0	0	0	0	0	0
Jaguaruana	33.705	0	0	0	0	1	0	0	0	0
Morada Nova	61.890	0	0	0	0	2	0	0	0	0
Palhano	9.386	0	0	0	0	0	0	0	0	0
Russas	78.194	0	0	0	0	6	1	0	0	0
Coordenadoria de Limoeiro Norte	227.481	0	0	0	0	5	0	0	1	1
Alto Santo	17.146	0	0	0	0	1	0	0	0	0
Ererê	7.198	0	0	0	0	0	0	0	0	0
Iracema	14.297	0	0	0	0	0	0	0	0	0
Jaguaribara	11.401	0	0	0	0	0	0	0	0	0
Jaguaribe	34.682	0	0	0	0	3	0	0	1	1
Limoeiro do Norte	59.540	0	0	0	0	0	0	0	0	0
Pereiro	16.307	0	0	0	0	0	0	0	0	0
Potiretama	6.419	0	0	0	0	0	0	0	0	0
Quixeré	22.149	0	0	0	0	0	0	0	0	0
São João do Jaguaribe	7.645	0	0	0	0	0	0	0	0	0
Tabuleiro do Norte	30.697	0	0	0	0	1	0	0	0	0

Coordenadoria de Saúde/Municípios	População estimada residente	Coqueluche		Doença Meningocócica		Outras Meningites		Doenças Exantemáticas	Tétano acidental	
		Casos	Óbitos	Casos	Óbitos	Casos	Óbitos	Casos	Casos	Óbitos
Coordenadoria de Sobral	651.498	0	0	0	0	4	1	2	0	0
Alcântaras	11.714	0	0	0	0	0	0	0	0	0
Cariré	18.448	0	0	0	0	0	0	0	0	0
Catunda	10.342	0	0	0	0	0	0	0	0	0
Coreaú	23.136	0	0	0	0	0	0	0	0	0
Forquilha	24.218	0	0	0	0	1	0	0	0	0
Frecheirinha	14.072	0	0	0	0	0	0	0	0	0
Graça	14.399	0	0	0	0	0	0	0	0	0
Groaíras	11.068	0	0	0	0	0	0	0	0	0
Hidrolândia	19.978	0	0	0	0	0	0	0	0	0
Ipu	41.964	0	0	0	0	0	0	0	0	0
Irauçuba	24.156	0	0	0	0	0	0	0	0	0
Massapê	38.737	0	0	0	0	0	0	2	0	0
Meruoca	15.057	0	0	0	0	0	0	0	0	0
Moraújo	8.724	0	0	0	0	0	0	0	0	0
Mucambo	14.537	0	0	0	0	1	0	0	0	0
Pacujá	6.533	0	0	0	0	0	0	0	0	0
Pires Ferreira	10.951	0	0	0	0	0	0	0	0	0
Reriutaba	18.491	0	0	0	0	0	0	0	0	0
Santa Quitéria	43.703	0	0	0	0	1	0	0	0	0
Santana do Acaraú	32.452	0	0	0	0	0	0	0	0	0
Senador Sá	7.623	0	0	0	0	0	0	0	0	0
Sobral	208.935	0	0	0	0	1	1	0	0	0
Uruoca	13.840	0	0	0	0	0	0	0	0	0
Varjota	18.420	0	0	0	0	0	0	0	0	0
Coordenadoria de Acaraú	231.596	0	0	0	0	0	0	0	0	0
Acaraú	62.641	0	0	0	0	0	0	0	0	0
Bela Cruz	32.591	0	0	0	0	0	0	0	0	0
Cruz	24.827	0	0	0	0	0	0	0	0	0
Itarema	41.826	0	0	0	0	0	0	0	0	0
Jijoca de Jericoacoara	19.816	0	0	0	0	0	0	0	0	0
Marco	27.361	0	0	0	0	0	0	0	0	0
Morrinhos	22.534	0	0	0	0	0	0	0	0	0
Coordenadoria de Tianguá	320.838	0	0	0	0	5	0	0	0	0
Carnaubal	17.606	0	0	0	0	0	0	0	0	0
Croatá	18.063	0	0	0	0	1	0	0	0	0
Guaraciaba do Norte	40.642	0	0	0	0	0	0	0	0	0
Ibiapina	24.997	0	0	0	0	0	0	0	0	0
São Benedito	47.903	0	0	0	0	0	0	0	0	0
Tianguá	75.946	0	0	0	0	2	0	0	0	0
Ubajara	34.792	0	0	0	0	1	0	0	0	0
Viçosa do Ceará	60.889	0	0	0	0	1	0	0	0	0

Doenças Antropozoonóticas


- Acidente por animais peçonhentos
 - Acidente por animal potencialmente transmissor de raiva
 - Leishmaniose Visceral
 - Leishmaniose Tegumentar Americana
 - Melioidose
 - Leptospirose
- 

Coordenadoria de Saúde/Municípios	População estimada residente	Acidente por animais peçonhentos		Acidente por animal potencialmente transmissor de raiva	Leishmaniose Visceral		Leishmaniose Tegumentar Americana		Melioidose		Leptospirose	
		Casos	Óbitos		Casos	Casos	Óbitos	Casos	Óbitos	Casos	Óbitos	Casos
CEARÁ	9.132.078	7.233	13	34.569	189	17	607	1	5	0	39	4
Coordenadoria de Fortaleza	2.841.211	2.514	0	7.569	58	3	24	0	0	0	27	3
Aquiraz	80.271	28	0	176	3	0	3	0	0	0	0	0
Eusébio	53.618	29	0	273	0	0	1	0	0	0	0	0
Fortaleza	2.669.342	2.450	0	6.912	53	3	20	0	0	0	27	3
Itaitinga	37.980	7	0	208	2	0	0	0	0	0	0	0
Coordenadoria de Caucaia	622.473	336	1	1.481	8	0	24	0	0	0	0	0
Apuiarés	14.600	7	0	45	0	0	0	0	0	0	0	0
Caucaia	361.400	241	1	573	3	0	2	0	1	0	0	0
General Sampaio	7.618	0	0	19	0	0	0	0	0	0	0	0
Itapagé	52.675	5	0	101	1	0	20	0	0	0	0	0
Paracuru	35.076	29	0	146	1	0	1	0	0	0	0	0
Paraipaba	32.744	22	0	192	0	0	0	0	0	0	0	0
Pentecoste	37.751	3	0	88	0	0	0	0	0	0	0	0
São Gonçalo do Amarante	48.422	20	0	227	3	0	0	0	0	0	0	0
São Luís do Curu	13.000	0	0	37	0	0	0	0	0	0	0	0
Tejuçuoca	19.187	9	0	53	0	0	1	0	0	0	0	0
Coordenadoria de Maracanaú	546.089	105	0	2.344	12	2	15	0	0	0	3	1
Acarape	14.929	3	0	57	0	0	0	0	0	0	0	0
Barreira	22.425	0	0	55	1	0	1	0	0	0	0	0
Guaiúba	26.064	10	0	95	1	0	0	0	0	0	0	0
Maracanaú	227.886	44	0	974	7	1	4	0	0	0	2	0
Maranguape	128.978	27	0	547	2	1	1	0	0	0	0	0
Pacatuba	83.432	14	0	442	1	0	2	0	0	0	0	0
Palmácia	13.322	1	0	39	0	0	6	0	0	0	0	0
Redenção	29.053	6	0	135	0	0	1	0	0	0	1	1
Coordenadoria de Baturité	140.463	95	0	610	1	0	74	0	0	0	1	0
Aracoiaba	26.469	3	0	60	1	0	0	0	0	0	0	0
Aratuba	11.847	23	0	69	0	0	5	0	0	0	0	0
Baturité	35.750	11	0	155	0	0	24	0	0	0	0	0
Capistrano	17.738	12	0	78	0	0	4	0	0	0	0	0
Guaramiranga	5.193	5	0	67	0	0	10	0	0	0	0	0
Itapiúna	20.382	30	0	49	0	0	0	0	2	0	0	0
Mulungu	10.823	4	0	87	0	0	3	0	0	0	0	0
Pacoti	12.261	7	0	45	0	0	28	0	0	0	1	0
Coordenadoria de Canindé	207.578	139	0	756	8	1	2	0	0	0	0	0
Boa Viagem	54.470	26	0	208	2	1	0	0	0	0	0	0
Canindé	76.997	63	0	263	3	0	0	0	0	0	0	0
Caridade	22.547	20	0	63	0	0	0	0	0	0	0	0
Itatira	21.647	15	0	120	1	0	2	0	0	0	0	0
Madalena	19.691	12	0	65	1	0	0	0	0	0	0	0
Paramoti	12.226	3	0	37	1	0	0	0	0	0	0	0

Coordenadoria de Saúde/Municípios	População estimada residente	Acidente por animais peçonhentos		Acidente por animal potencialmente transmissor de raiva	Leishmaniose Visceral		Leishmaniose Tegumentar Americana		Melioidose		Leptospirose	
		Casos	Óbitos	Casos	Casos	Óbitos	Casos	Óbitos	Casos	Óbitos	Casos	Óbitos
Coordenadoria de Sobral	651.498	292	2	3.016	12	0	73	0	0	0	1	0
Alcântaras	11.714	3	0	90	0	0	1	0	0	0	0	0
Cariré	18.448	9	0	102	2	0	0	0	0	0	0	0
Catunda	10.342	23	0	6	0	0	0	0	0	0	0	0
Coreaú	23.136	10	0	143	3	0	0	0	0	0	0	0
Forquilha	24.218	1	0	59	0	0	2	0	0	0	0	0
Frecheirinha	14.072	12	0	59	0	0	1	0	0	0	0	0
Graça	14.399	11	0	63	0	0	13	0	0	0	0	0
Groaíras	11.068	1	1	46	0	0	0	0	0	0	0	0
Hidrolândia	19.978	3	0	92	0	0	2	0	0	0	0	0
Ipu	41.964	43	1	179	0	0	24	0	0	0	0	0
Irauçuba	24.156	6	0	58	0	0	0	0	0	0	0	0
Massapê	38.737	17	0	230	0	0	3	0	0	0	0	0
Meruoca	15.057	6	0	144	0	0	7	0	0	0	0	0
Moraújo	8.724	1	0	27	1	0	0	0	0	0	0	0
Mucambo	14.537	6	0	93	0	0	2	0	0	0	0	0
Pacujá	6.533	4	0	20	0	0	2	0	0	0	0	0
Pires Ferreira	10.951	2	0	10	0	0	2	0	1	0	0	0
Reriutaba	18.491	28	0	119	0	0	3	0	0	0	0	0
Santa Quitéria	43.703	24	0	103	2	0	0	0	0	0	0	0
Santana do Acaraú	32.452	3	0	59	0	0	0	0	0	0	1	0
Senador Sá	7.623	3	0	7	1	0	0	0	0	0	0	0
Sobral	208.935	72	0	1.133	2	0	10	0	0	0	0	0
Uruoca	13.840	3	0	40	0	0	0	0	0	0	0	0
Varjota	18.420	1	0	134	1	0	1	0	0	0	0	0
Coordenadoria de Acaraú	231.596	60	0	1.260	9	2	1	0	0	0	0	0
Acaraú	62.641	0	0	319	2	0	1	0	0	0	0	0
Bela Cruz	32.591	24	0	171	1	0	0	0	0	0	0	0
Cruz	24.827	12	0	186	3	1	0	0	0	0	0	0
Itarema	41.826	2	0	235	1	0	0	0	0	0	0	0
Jijoca de Jericoacoara	19.816	13	0	209	1	1	0	0	0	0	0	0
Marco	27.361	6	0	84	1	0	0	0	0	0	0	0
Morrinhos	22.534	3	0	56	0	0	0	0	0	0	0	0
Coordenadoria de Tianguá	320.838	337	3	1.468	4	0	251	1	0	0	0	0
Carnaubal	17.606	28	0	104	0	0	3	0	0	0	0	0
Croatá	18.063	36	0	70	0	0	3	0	0	0	0	0
Guaraciaba do Norte	40.642	25	0	85	1	0	31	0	0	0	0	0
Ibiapina	24.997	24	0	180	0	0	16	0	0	0	0	0
São Benedito	47.903	72	0	283	0	0	53	0	0	0	0	0
Tianguá	75.946	100	1	289	1	0	20	1	0	0	0	0
Ubajara	34.792	25	2	262	0	0	36	0	0	0	0	0
Viçosa do Ceará	60.889	27	0	195	2	0	89	0	0	0	0	0

Coordenadoria de Saúde/Municípios	População estimada residente	Acidente por animais peçonhentos		Acidente por animal potencialmente transmissor de raiva	Leishmaniose Visceral		Leishmaniose Tegumentar Americana		Melioidose		Leptospirose	
		Casos	Óbitos		Casos	Casos	Óbitos	Casos	Óbitos	Casos	Óbitos	Casos
Coordenadoria de Brejo Santo	216.206	13	1	72	12	2	4	0	0	0	0	0
Abaiara	11.737	230	0	798	1	1	0	0	0	0	0	0
Aurora	24.654	1	0	54	0	0	0	0	0	0	0	0
Barro	22.680	23	0	29	2	0	0	0	0	0	0	0
Brejo Santo	49.477	5	0	34	5	1	1	0	0	0	0	0
Jati	8.111	100	0	222	0	0	0	0	0	0	0	0
Mauriti	47.962	14	1	39	3	0	1	0	0	0	0	0
Milagres	27.512	20	0	144	1	0	1	0	1	0	0	0
Penaforte	9.077	32	0	141	0	0	0	0	0	0	0	0
Porteiras	14.996	10	0	43	0	0	1	0	0	0	0	0
Coordenadoria de Crato	349.132	25	1	92	5	0	47	0	0	0	0	0
Altaneira	7.586	181	0	1.323	0	0	0	0	0	0	1	0
Antonina do Norte	7.353	2	0	38	0	0	0	0	0	0	0	0
Araripe	21.600	7	0	27	0	0	1	0	0	0	0	0
Assaré	23.417	8	0	60	0	0	1	0	0	0	0	0
Campos Sales	27.426	12	0	79	0	0	0	0	0	0	0	0
Crato	132.123	5	0	101	3	0	42	0	0	0	0	0
Farias Brito	19.450	30	1	478	1	0	1	0	0	0	0	0
Nova Olinda	15.565	14	0	116	1	0	1	0	0	0	0	0
Potengi	11.045	7	0	78	0	0	0	0	0	0	0	0
Salitre	16.554	6	0	32	0	0	0	0	0	0	0	0
Santana do Cariri	17.700	16	0	57	0	0	1	0	0	0	0	0
Tarrafas	8.592	23	0	97	0	0	0	0	0	0	0	0
Várzea Alegre	40.721	46	0	134	0	0	0	0	0	0	1	0
ADS Juazeiro do Norte	429.364	876	0	2.259	17	1	30	0	0	0	0	0
Barbalha	60.781	364	0	570	2	0	21	0	0	0	0	0
Caririaguçu	26.965	91	0	148	0	0	3	0	0	0	0	0
Granjeiro	4.844	12	0	53	0	0	0	0	0	0	0	0
Jardim	27.174	36	0	60	0	0	0	0	0	0	0	0
Juazeiro do Norte	274.207	362	0	1.255	12	1	4	0	0	0	0	0
Missão Velha	35.393	11	0	173	3	0	2	0	0	0	0	0
Coordenadoria de Cascavel	331.390	126	2	1.575	4	0	23	0	0	0	2	0
Beberibe	53.573	21	0	296	0	0	0	0	0	0	0	0
Cascavel	71.743	40	1	277	1	0	1	0	0	0	2	0
Chorozinho	20.264	4	0	86	0	0	0	0	0	0	0	0
Horizonte	67.337	16	0	349	2	0	0	0	0	0	0	0
Ocara	25.703	6	0	72	0	0	0	0	0	0	0	0
Pacajus	72.203	32	0	307	1	0	2	0	0	0	0	0
Pindoretama	20.567	7	1	188	0	0	20	0	0	0	0	0

Condições crônicas transmissíveis infecciosas

- Hepatite B; Hepatite C
 - Sífilis Congênita; Sífilis em gestante
 - HIV; Aids
 - Hanseníase
 - Tuberculose
- 

Coordenadoria de Saúde/Municípios	População estimada residente	Hepatite B	Hepatite C	Sífilis Congênita	Sífilis em gestante	HIV	AIDS	Tuberculose		Hanseníase
		Casos	Casos	Casos	Casos	Casos	Casos	Casos	Óbitos	Casos
CEARÁ	9.132.078	127	134	1.560	2.359	1.589	610	3.089	98	1.087
Coordenadoria de Fortaleza	2.841.211	62	75	764	901	852	328	1.509	46	315
Aquiraz	80.271	0	1	13	10	28	13	33	0	2
Eusébio	53.618	0	4	11	7	4	2	15	0	4
Fortaleza	2.669.342	61	69	731	875	794	307	1.248	45	299
Itaitinga	37.980	1	1	9	9	26	6	213	1	10
Coordenadoria de Caucaia	622.473	7	11	128	164	59	55	228	5	96
Apuiarés	14.600	0	0	2	2	1	2	1	0	4
Caucaia	361.400	5	11	99	116	41	27	160	2	56
General Sampaio	7.618	0	0	1	0	1	0	0	0	0
Itapagé	52.675	0	0	4	8	3	4	25	1	6
Paracuru	35.076	1	0	3	9	3	9	8	1	4
Paraipaba	32.744	0	0	3	4	1	2	3	0	0
Pentecoste	37.751	0	0	4	3	4	5	8	0	5
São Gonçalo do Amarante	48.422	0	0	10	18	5	5	14	0	6
São Luís do Curu	13.000	1	0	0	1	0	1	2	0	9
Tejuçuoca	19.187	0	0	2	3	0	0	7	1	6
Coordenadoria de Maracanaú	546.089	11	9	83	221	121	34	180	7	52
Acarape	14.929	0	0	2	5	1	0	2	1	0
Barreira	22.425	0	0	1	9	1	0	3	1	1
Guaiúba	26.064	1	0	1	9	3	1	4	0	6
Maracanaú	227.886	5	5	47	111	71	17	96	2	18
Maranguape	128.978	2	4	18	42	25	8	36	3	10
Pacatuba	83.432	2	0	13	41	19	7	29	0	9
Palmácia	13.322	0	0	0	1	0	0	2	0	2
Redenção	29.053	1	0	1	3	1	1	8	0	6
Coordenadoria de Baturité	140.463	3	0	20	45	5	7	28	1	11
Aracoiaba	26.469	0	0	2	3	0	2	6	0	5
Aratuba	11.847	0	0	2	1	0	2	1	0	0
Baturité	35.750	1	0	12	20	2	0	12	0	0
Capistrano	17.738	1	0	0	4	1	1	3	0	3
Guaramiranga	5.193	1	0	1	6	0	0	1	0	0
Itapiúna	20.382	0	0	2	7	0	1	3	1	1
Mulungu	10.823	0	0	0	0	1	1	0	0	1
Pacoti	12.261	0	0	1	4	1	0	2	0	1
Coordenadoria de Canindé	207.578	0	3	16	36	10	8	24	1	33
Boa Viagem	54.470	0	0	4	10	4	2	6	1	4
Canindé	76.997	0	2	2	9	2	5	10	0	12
Caridade	22.547	0	0	6	4	2	0	2	0	5
Itatira	21.647	0	0	4	3	2	0	4	0	6
Madalena	19.691	0	1	0	4	0	0	0	0	4
Paramoti	12.226	0	0	0	6	0	1	2	0	2

Coordenadoria de Saúde/Municípios	População estimada residente	Hepatite B	Hepatite C	Sífilis Congênita	Sífilis em gestante	HIV	AIDS	Tuberculose		Hanseníase
		Casos	Casos	Casos	Casos	Casos	Casos	Casos	Óbitos	Casos
Coordenadoria de Itapipoca	300.492	2	0	48	68	31	19	77	1	39
Amontada	43.452	0	0	8	8	1	1	4	0	0
Itapipoca	129.358	1	0	18	29	15	6	26	1	21
Miraíma	13.818	0	0	4	3	2	1	7	0	4
Trairi	55.918	0	0	8	10	2	5	19	0	2
Tururu	16.271	0	0	2	3	3	3	3	0	1
Umirim	19.825	1	0	6	9	5	1	9	0	7
Uruburetama	21.850	0	0	2	6	3	2	9	0	4
Coordenadoria de Aracati	118.788	2	3	4	25	16	7	18	1	4
Aracati	74.547	2	2	2	14	15	5	15	1	1
Fortim	16.480	0	0	1	4	0	0	3	0	1
Icapuí	19.934	0	1	1	4	1	2	0	0	2
Itaiçaba	7.827	0	0	0	3	0	0	0	0	0
Coordenadoria de Quixadá	326.639	2	7	54	99	30	4	83	3	42
Banabuiú	18.197	0	0	0	3	0	0	2	0	1
Choró	13.521	0	0	0	4	1	1	0	0	1
Ibaretama	13.353	0	0	1	2	3	0	1	0	0
Ibicuitinga	12.525	0	1	0	2	0	0	1	0	3
Milhã	13.155	0	0	1	2	0	0	2	0	3
Pedra Branca	43.258	0	0	4	3	0	0	12	0	4
Quixadá	87.728	0	1	22	38	13	0	41	1	10
Quixeramobim	81.082	2	3	22	36	9	0	15	1	16
Senador Pompeu	25.496	0	1	3	7	3	3	6	0	3
Solonópole	18.324	0	1	1	2	1	0	3	1	1
Coordenadoria de Russas	201.337	4	0	7	34	26	7	32	2	16
Jaguetama	18.162	0	0	0	3	1	2	3	0	4
Jaguaruana	33.705	1	0	0	2	4	0	4	0	0
Morada Nova	61.890	0	0	2	13	5	1	8	1	9
Palhano	9.386	0	0	1	2	1	1	1	0	0
Russas	78.194	3	0	4	14	15	3	16	1	3
Coordenadoria de Limoeiro Norte	227.481	4	0	18	39	13	4	22	1	22
Alto Santo	17.146	0	0	2	8	2	1	2	0	0
Ererê	7.198	0	0	1	1	0	0	0	0	0
Iracema	14.297	0	0	1	2	1	0	3	0	3
Jaguaribara	11.401	0	0	1	1	0	0	2	0	0
Jaguaribe	34.682	2	0	0	5	1	1	4	0	4
Limoeiro do Norte	59.540	1	0	6	7	7	2	7	0	3
Pereiro	16.307	0	0	2	2	0	0	0	0	2
Potiretama	6.419	0	0	2	4	0	0	0	0	0
Quixeré	22.149	0	0	1	4	2	0	2	0	7
São João do Jaguaribe	7.645	1	0	0	1	0	0	0	0	0
Tabuleiro do Norte	30.697	0	0	2	4	0	0	2	1	3

Coordenadoria de Saúde/Municípios	População estimada residente	Hepatite B	Hepatite C	Sífilis Congênita	Sífilis em gestante	HIV	AIDS	Tuberculose		Hanseníase
		Casos	Casos	Casos	Casos	Casos	Casos	Casos	Óbitos	Casos
Coordenadoria de Sobral	651.498	10	3	127	148	144	21	284	5	104
Alcântaras	11.714	0	0	0	0	0	0	7	1	0
Cariré	18.448	1	0	3	5	6	1	6	0	6
Catunda	10.342	0	0	1	1	1	0	2	0	2
Coreaú	23.136	0	0	2	3	3	0	8	0	2
Forquilha	24.218	0	2	6	8	8	0	13	0	4
Frecheirinha	14.072	0	0	2	1	0	0	21	0	1
Graça	14.399	0	0	0	0	3	0	8	0	0
Groaíras	11.068	0	0	0	1	0	1	8	0	6
Hidrolândia	19.978	0	1	3	6	0	0	7	0	1
Ipu	41.964	0	0	13	5	6	2	15	0	7
Irauçuba	24.156	0	0	5	4	4	0	6	0	6
Massapê	38.737	0	0	5	5	1	2	10	0	5
Meruoca	15.057	0	0	3	4	1	0	6	1	0
Moraújo	8.724	0	0	1	0	1	0	1	0	3
Mucambo	14.537	1	0	3	0	1	0	4	0	0
Pacujá	6.533	0	0	0	0	1	0	3	0	0
Pires Ferreira	10.951	0	0	2	1	1	0	2	0	0
Reriutaba	18.491	1	0	2	4	2	1	6	1	4
Santa Quitéria	43.703	0	0	3	4	13	3	13	0	2
Santana do Acaraú	32.452	0	0	5	9	2	1	13	0	7
Senador Sá	7.623	0	0	1	2	4	0	4	0	2
Sobral	208.935	5	0	61	80	80	8	112	2	43
Uruoca	13.840	2	0	1	1	3	0	0	0	0
Varjota	18.420	0	0	5	4	3	2	9	0	3
Coordenadoria de Acaraú	231.596	2	2	16	53	29	10	50	0	11
Acaraú	62.641	0	0	5	10	11	5	13	0	2
Bela Cruz	32.591	0	0	1	3	3	2	8	0	5
Cruz	24.827	0	0	2	4	5	1	2	0	2
Itarema	41.826	0	0	0	4	2	1	6	0	0
Jijoca de Jericoacoara	19.816	1	2	3	12	3	0	3	0	0
Marco	27.361	0	0	4	13	5	1	9	0	2
Morrinhos	22.534	1	0	1	7	0	0	9	0	0
Coordenadoria de Tianguá	320.838	5	0	28	50	40	15	49	0	9
Carnaubal	17.606	0	0	0	1	1	0	3	0	1
Croatá	18.063	0	0	1	5	0	0	3	0	0
Guaraciaba do Norte	40.642	0	0	2	1	6	1	11	0	2
Ibiapina	24.997	1	0	2	4	2	0	2	0	1
São Benedito	47.903	3	0	1	0	2	2	10	0	0
Tianguá	75.946	0	0	9	17	15	7	10	0	4
Ubajara	34.792	1	0	7	11	6	4	2	0	1
Viçosa do Ceará	60.889	0	0	6	11	8	1	8	0	0

Coordenadoria de Saúde/Municípios	População estimada residente	Hepatite B	Hepatite C	Sífilis Congênita	Sífilis em gestante	HIV	AIDS	Tuberculose		Hanseníase
		Casos	Casos	Casos	Casos	Casos	Casos	Casos	Óbitos	Casos
Coordenadoria de Tauá	115.619	1	0	22	33	6	4	12	1	20
Aiuaba	17.399	1	0	0	1	0	0	0	0	2
Arneiroz	7.840	0	0	0	0	0	1	1	0	1
Parambu	31.521	0	0	5	7	1	0	4	0	7
Tauá	58.859	0	0	17	25	5	3	7	1	10
Coordenadoria de Crateús	299.786	2	5	43	65	20	8	71	1	31
Ararendá	10.935	0	0	2	2	1	0	6	0	4
Crateús	75.074	1	1	17	18	7	2	15	0	6
Independência	26.178	1	1	2	5	2	3	3	0	2
Ipaporanga	11.593	0	2	3	3	1	0	4	0	2
Ipueiras	38.166	0	0	6	6	1	0	8	0	3
Monsenhor Tabosa	17.234	0	0	2	5	5	0	6	0	1
Nova Russas	32.328	0	1	5	11	2	0	8	1	11
Novo Oriente	28.607	0	0	1	3	0	0	7	0	2
Poranga	12.336	0	0	0	1	0	1	3	0	0
Quiterianópolis	21.084	0	0	1	4	0	2	2	0	0
Tamboril	26.251	0	0	4	7	1	0	9	0	0
Coordenadoria de Camocim	157.728	0	0	13	60	22	3	33	0	27
Barroquinha	15.017	0	0	0	4	3	1	4	0	1
Camocim	63.661	0	0	5	31	4	0	16	0	8
Chaval	13.069	0	0	1	3	2	0	2	0	3
Granja	54.748	0	0	7	19	10	2	7	0	8
Martinópole	11.233	0	0	0	3	3	0	4	0	7
Coordenadoria de Icó	172.994	1	0	8	15	8	2	33	4	35
Baixio	6.288	0	0	1	2	0	0	0	1	3
Cedro	25.557	1	0	1	3	0	0	8	2	5
Icó	68.018	0	0	3	4	6	2	16	1	13
Ipaumirim	12.463	0	0	1	1	1	0	3	0	3
Lavras da Mangabeira	31.508	0	0	2	3	0	0	2	0	8
Orós	21.427	0	0	0	2	1	0	4	0	2
Umari	7.733	0	0	4	6	1	0	5	0	1
Coordenadoria de Iguatú	323.376	0	3	31	51	42	16	44	4	44
Acopiara	54.270	4	0	4	5	0	3	3	0	7
Cariús	18.699	1	0	0	0	0	0	1	1	1
Catarina	20.698	2	0	0	0	2	1	0	0	2
Deputado Irapuan Pinheiro	9.625	0	0	0	3	0	0	0	0	0
Iguatu	102.498	0	2	16	29	31	7	23	1	15
Jucás	24.833	1	0	5	4	3	2	3	0	7
Mombaça	43.797	0	0	4	6	2	1	4	1	3
Piquet Carneiro	16.959	0	0	0	1	0	1	4	1	1
Quixelô	16.178	0	0	2	3	1	1	4	0	5
Saboeiro	15.819	0	0	0	0	3	0	2	0	3

Coordenadoria de Saúde/Municípios	População estimada residente	Hepatite B	Hepatite C	Sífilis Congênita	Sífilis em gestante	HIV	AIDS	Tuberculose		Hanseníase
		Casos	Casos	Casos	Casos	Casos	Casos	Casos	Óbitos	Casos
Coordenadoria de Brejo Santo	216.206	0	0	9	30	16	6	33	0	30
Abaiara	11.737	1	0	0	1	0	0	0	0	0
Aurora	24.654	0	0	2	2	1	1	4	0	5
Barro	22.680	0	0	1	0	2	0	0	0	6
Brejo Santo	49.477	0	0	2	10	3	2	7	0	8
Jati	8.111	0	0	0	0	1	0	0	0	0
Mauriti	47.962	0	0	3	5	4	2	11	0	4
Milagres	27.512	1	0	0	3	0	0	7	0	5
Penaforte	9.077	0	0	1	5	4	1	1	0	0
Porteiras	14.996	0	0	0	4	1	0	3	0	2
Coordenadoria de Crato	349.132	0	0	13	43	12	4	39	1	52
Altaneira	7.586	2	0	0	2	0	0	0	0	0
Antonina do Norte	7.353	0	0	1	3	0	0	1	0	2
Araripe	21.600	1	0	0	3	0	1	0	0	6
Assaré	23.417	0	0	0	6	0	0	2	0	5
Campos Sales	27.426	0	0	0	3	2	0	4	0	4
Crato	132.123	0	0	5	9	9	3	22	1	11
Farias Brito	19.450	0	0	0	3	0	0	1	0	7
Nova Olinda	15.565	0	0	2	1	0	0	1	0	4
Potengi	11.045	0	0	0	1	0	0	0	0	3
Salitre	16.554	0	0	1	3	0	0	1	0	0
Santana do Cariri	17.700	1	0	0	2	0	0	2	0	1
Tarrafas	8.592	0	0	0	1	0	0	0	0	1
Várzea Alegre	40.721	0	0	4	6	1	0	5	0	8
ADS Juazeiro do Norte	429.364	0	7	83	116	27	4	136	12	67
Barbalha	60.781	0	0	28	35	0	1	21	2	5
Caririaçu	26.965	0	1	2	3	2	0	4	0	2
Granjeiro	4.844	0	0	0	0	0	0	0	0	1
Jardim	27.174	0	0	2	2	0	0	3	0	4
Juazeiro do Norte	274.207	0	6	43	64	24	3	106	10	52
Missão Velha	35.393	0	0	8	12	1	0	2	0	3
Coordenadoria de Cascavel	331.390	2	6	25	63	60	44	104	2	27
Beberibe	53.573	0	2	2	4	0	4	12	0	5
Cascavel	71.743	1	0	3	9	10	8	15	0	4
Chorozinho	20.264	0	2	3	9	2	5	7	1	1
Horizonte	67.337	1	0	9	13	12	8	28	0	5
Ocara	25.703	0	2	1	7	6	4	2	0	3
Pacajus	72.203	0	0	4	14	23	11	26	0	8
Pindoretama	20.567	0	0	3	7	7	4	14	1	1

Condições Agudas

- DDA
 - DTHA
 - Dengue
 - Zika Vírus
 - Chikungunya
- 
- A decorative graphic at the bottom of the slide consisting of several overlapping, rounded, wave-like shapes in shades of yellow and green, creating a sense of movement and depth.

Coordenadoria de Saúde/Municípios	População estimada residente	DDA		DTA	Dengue			Zika Vírus		Chikungunya	
		Casos	Surtos	Surtos	Casos	Casos graves	Óbitos	Casos	Casos em gestantes	Casos	Óbitos
CEARÁ	9.132.078	132.388	12	9	31.570	31	20	177	10	872	0
Coordenadoria de Fortaleza	2.841.211	13.379	1	0	14.346	14	6	7	1	181	0
Aquiraz	80.271	628	0	0	101	0	0	1	0	0	0
Eusébio	53.618	2.310	0	0	397	1	1	4	1	5	0
Fortaleza	2.669.342	9.894	1	0	13.800	13	5	0	0	175	0
Itaitinga	37.980	547	0	0	51	0	0	1	0	1	0
Coordenadoria de Caucaia	622.473	12.855	0	0	1.051	1	2	36	1	134	0
Apuiarés	14.600	58	0	0	23	0	0	0	0	0	0
Caucaia	361.400	3.387	0	0	719	1	2	18	1	8	0
General Sampaio	7.618	87	0	0	8	0	0	0	0	0	0
Itapagé	52.675	3.187	0	0	25	0	0	0	0	0	0
Paracuru	35.076	762	0	0	130	0	0	17	0	118	0
Paraipaba	32.744	588	0	0	2	0	0	2	0	1	0
Pentecoste	37.751	114	0	0	71	0	0	0	0	0	0
São Gonçalo do Amarante	48.422	3.378	0	0	59	0	0	1	0	6	0
São Luís do Curu	13.000	473	0	0	0	0	0	0	0	0	0
Tejuçuoca	19.187	821	0	0	208	0	0	2	0	1	0
Coordenadoria de Maracanaú	546.089	11.979	0	0	1.804	2	2	35	3	50	0
Acarape	14.929	376	0	0	4	0	0	1	0	0	0
Barreira	22.425	270	0	0	0	0	0	0	0	0	0
Guaiúba	26.064	324	0	0	51	0	0	0	0	0	0
Maracanaú	227.886	6.189	0	0	707	1	2	9	1	20	0
Maranguape	128.978	2.687	0	0	940	0	0	23	2	21	0
Pacatuba	83.432	720	0	0	252	0	0	3	0	8	0
Palmácia	13.322	788	0	0	30	0	0	0	0	0	0
Redenção	29.053	625	0	0	13	0	0	0	0	1	0
Coordenadoria de Baturité	140.463	3.276	0	0	224	0	0	2	0	8	0
Aracoiaba	26.469	173	0	0	16	0	0	0	0	1	0
Aratuba	11.847	495	0	0	113	0	0	1	0	1	0
Baturité	35.750	932	0	0	25	0	0	0	0	2	0
Capistrano	17.738	336	0	0	46	0	0	0	0	4	0
Guaramiranga	5.193	216	0	0	12	0	0	0	0	0	0
Itapiúna	20.382	647	0	0	10	0	0	0	0	0	0
Mulungu	10.823	336	0	0	6	0	0	1	0	0	0
Pacoti	12.261	141	0	0	51	0	0	0	0	0	0
Coordenadoria de Canindé	207.578	1.918	0	0	939	0	0	13	0	6	0
Boa Viagem	54.470	402	0	0	350	0	0	12	0	3	0
Canindé	76.997	545	0	0	56	0	0	2	0	2	0
Caridade	22.547	88	0	0	25	0	0	0	0	0	0
Itatira	21.647	403	0	0	205	0	0	0	0	1	0
Madalena	19.691	269	0	0	129	0	0	0	0	0	0
Paramoti	12.226	211	0	0	139	0	0	0	0	0	0

Coordenadoria de Saúde/Municípios	População estimada residente	DDA		DTA	Dengue			Zika Vírus		Chikungunya	
		Casos	Surtos	Surtos	Casos	Casos graves	Óbitos	Casos	Casos em gestantes	Casos	Óbitos
Coordenadoria de Itapipoca	300.492	4.708	2	0	463	0	0	0	0	5	0
Amontada	43.452	313	0	0	7	0	0	0	0	0	0
Itapipoca	129.358	1.127	0	0	153	0	0	1	0	2	0
Miraíma	13.818	116	2	0	84	0	0	0	0	2	0
Trairi	55.918	1.481	0	0	54	0	0	0	0	0	0
Tururu	16.271	46	0	0	124	0	0	0	0	1	0
Umirim	19.825	651	0	0	9	0	0	0	0	0	0
Uruburetama	21.850	974	0	0	37	0	0	0	0	0	0
Coordenadoria de Aracati	118.788	2.561	1	1	532	0	0	6	0	21	0
Aracati	74.547	915	0	0	228	0	0	0	0	6	0
Fortim	16.480	389	0	0	86	0	0	1	0	9	0
Icapuí	19.934	812	1	1	81	0	0	4	0	5	0
Itaiçaba	7.827	445	0	0	140	0	0	1	0	1	0
Coordenadoria de Quixadá	326.639	6.381	0	0	291	1	1	0	0	38	0
Banabuiú	18.197	1.026	0	0	9	0	0	0	0	1	0
Choró	13.521	349	0	0	8	0	0	0	0	0	0
Ibaretama	13.353	217	0	0	15	0	0	0	0	0	0
Ibicuitinga	12.525	392	0	0	5	0	0	0	0	0	0
Milhã	13.155	173	0	0	0	0	0	0	0	0	0
Pedra Branca	43.258	571	0	0	89	0	0	0	0	24	0
Quixadá	87.728	2.232	0	0	84	1	1	0	0	1	0
Quixeramobim	81.082	121	0	0	78	0	0	0	0	11	0
Senador Pompeu	25.496	637	0	0	2	0	0	0	0	0	0
Solonópole	18.324	663	0	0	18	0	0	0	0	1	0
Coordenadoria de Russas	201.337	6.057	0	1	3.724	1	0	0	0	27	0
Jaguaretama	18.162	284	0	0	51	0	0	1	0	2	0
Jaguaruana	33.705	766	0	0	643	0	0	0	0	4	0
Morada Nova	61.890	1.587	0	1	790	0	0	2	0	9	0
Palhano	9.386	172	0	0	132	0	0	1	0	11	0
Russas	78.194	3.248	0	0	2.204	1	0	0	0	1	0
Coordenadoria de Limoeiro Norte	227.481	6.795	0	0	2.142	2	1	24	3	66	0
Alto Santo	17.146	591	0	0	71	0	0	0	0	1	0
Ererê	7.198	218	0	0	58	0	0	1	0	1	0
Iracema	14.297	351	0	0	285	0	1	2	0	1	0
Jaguaribara	11.401	566	0	0	10	0	0	1	0	1	0
Jaguaribe	34.682	676	0	0	93	0	0	1	0	4	0
Limoeiro do Norte	59.540	2.788	0	0	490	1	0	6	1	6	0
Pereiro	16.307	517	0	0	115	0	0	6	2	3	0
Potiretama	6.419	75	0	0	18	0	0	0	0	0	0
Quixeré	22.149	396	0	0	591	1	0	9	0	48	0
São João do Jaguaribe	7.645	183	0	0	5	0	0	1	0	1	0
Tabuleiro do Norte	30.697	434	0	0	496	0	0	2	0	0	0

Coordenadoria de Saúde/Municípios	População estimada residente	DDA		DTA	Dengue			Zika Vírus		Chikungunya	
		Casos	Surtos	Surtos	Casos	Casos graves	Óbitos	Casos	Casos em gestantes	Casos	Óbitos
Coordenadoria de Sobral	651.498	15.084	0	0	1.424	6	2	13	0	137	0
Alcântaras	11.714	234	0	0	34	0	0	0	0	22	0
Cariré	18.448	744	0	0	110	0	0	4	0	15	0
Catunda	10.342	11	0	0	2	0	0	0	0	1	0
Coreaú	23.136	98	0	0	20	0	0	0	0	0	0
Forquilha	24.218	159	0	0	11	0	0	0	0	1	0
Frecheirinha	14.072	60	0	0	4	0	0	0	0	1	0
Graça	14.399	0	0	0	0	0	0	1	0	0	0
Groaíras	11.068	415	0	0	6	0	0	0	0	0	0
Hidrolândia	19.978	2.505	0	0	1	0	0	0	0	0	0
Ipu	41.964	248	0	0	4	0	0	0	0	5	0
Irauçuba	24.156	1.224	0	0	32	0	0	0	0	7	0
Massapê	38.737	1.158	0	0	55	0	0	4	0	18	0
Meruoca	15.057	293	0	0	37	0	0	0	0	14	0
Moraújo	8.724	404	0	0	35	0	0	0	0	0	0
Mucambo	14.537	72	0	0	1	0	0	0	0	0	0
Pacujá	6.533	277	0	0	0	0	0	0	0	0	0
Pires Ferreira	10.951	79	0	0	1	0	0	0	0	1	0
Reriutaba	18.491	576	0	0	4	0	0	0	0	2	0
Santa Quitéria	43.703	461	0	0	9	0	0	1	0	0	0
Santana do Acaraú	32.452	787	0	0	4	0	0	0	0	1	0
Senador Sá	7.623	58	0	0	2	0	0	0	0	0	0
Sobral	208.935	4.593	0	0	1.043	6	2	4	0	43	0
Uruoca	13.840	260	0	0	14	0	0	0	0	2	0
Varjota	18.420	368	0	0	4	0	0	0	0	4	0
Coordenadoria de Acaraú	231.596	2.862	0	1	645	0	0	0	0	10	0
Acaraú	62.641	8	0	0	170	0	0	0	0	3	0
Bela Cruz	32.591	366	0	0	368	0	0	0	0	0	0
Cruz	24.827	471	0	0	18	0	0	6	0	0	0
Itarema	41.826	663	0	0	16	0	0	0	0	1	0
Jijoca de Jericoacoara	19.816	611	0	1	60	0	0	7	0	1	0
Marco	27.361	430	0	0	14	0	0	0	0	5	0
Morrinhos	22.534	313	0	0	38	0	0	0	0	0	0
Coordenadoria de Tianguá	320.838	3.742	0	0	1.153	2	2	12	0	2	0
Carnaubal	17.606	554	0	0	3	0	0	0	0	0	0
Croatá	18.063	114	0	0	1	0	0	0	0	0	0
Guaraciaba do Norte	40.642	654	0	0	3	0	0	6	0	0	0
Ibiapina	24.997	266	0	0	2	0	0	0	0	1	0
São Benedito	47.903	328	0	0	8	0	0	7	0	0	0
Tianguá	75.946	1.065	0	0	416	0	0	0	0	0	0
Ubajara	34.792	0	0	0	36	0	0	0	0	0	0
Viçosa do Ceará	60.889	761	0	0	723	2	2	12	0	1	0

Coordenadoria de Saúde/Municípios	População estimada residente	DDA		DTA	Dengue			Zika Vírus		Chikungunya	
		Casos	Surtos	Surtos	Casos	Casos graves	Óbitos	Casos	Casos em gestantes	Casos	Óbitos
Coordenadoria de Tauá	115.619	1.955	0	0	98	0	0	0	0	2	0
Aiuaba	17.399	93	0	0	0	0	0	0	0	0	0
Arneiroz	7.840	12	0	0	2	0	0	0	0	0	0
Parambu	31.521	48	0	0	4	0	0	0	0	0	0
Tauá	58.859	1.802	0	0	97	0	0	0	0	2	0
Coordenadoria de Crateús	299.786	6.297	0	0	144	0	0	0	0	1	0
Ararendá	10.935	1.464	0	0	1	0	0	0	0	0	0
Crateús	75.074	1.827	0	0	8	0	0	0	0	1	0
Independência	26.178	826	0	0	2	0	0	0	0	0	0
Ipaporanga	11.593	125	0	0	1	0	0	0	0	0	0
Ipueiras	38.166	94	0	0	14	0	0	0	0	0	0
Monsenhor Tabosa	17.234	98	0	0	11	0	0	0	0	0	0
Nova Russas	32.328	636	0	0	4	0	0	0	0	0	0
Novo Oriente	28.607	365	0	0	0	0	0	0	0	0	0
Poranga	12.336	265	0	0	87	0	0	0	0	0	0
Quiterianópolis	21.084	72	0	0	5	0	0	0	0	0	0
Tamboril	26.251	525	0	0	13	0	0	0	0	0	0
Coordenadoria de Camocim	157.728	2.783	0	0	59	0	0	0	0	6	0
Barroquinha	15.017	131	0	0	0	0	0	0	0	0	0
Camocim	63.661	514	0	0	34	0	0	0	0	2	0
Chaval	13.069	190	0	0	0	0	0	0	0	0	0
Granja	54.748	1.845	0	0	25	0	0	0	0	4	0
Martinópole	11.233	103	0	0	0	0	0	0	0	0	0
Coordenadoria de Icó	172.994	3.205	0	0	47	0	0	0	0	1	0
Baixio	6.288	50	0	0	1	0	0	0	0	0	0
Cedro	25.557	229	0	0	6	0	0	0	0	0	0
Icó	68.018	1.475	0	0	3	0	0	0	0	0	0
Ipaumirim	12.463	460	0	0	0	0	0	0	0	0	0
Lavras da Mangabeira	31.508	572	0	0	2	0	0	0	0	1	0
Orós	21.427	401	0	0	27	0	0	0	0	0	0
Umari	7.733	508	0	0	14	0	0	0	0	0	0
Coordenadoria de Iguatú	323.376	3.265	0	0	391	0	0	0	0	2	0
Acopiara	54.270	63	0	0	23	0	0	0	0	1	0
Cariús	18.699	263	0	0	0	0	0	0	0	0	0
Catarina	20.698	277	0	0	4	0	0	0	0	0	0
Deputado Irapuan Pinheiro	9.625	28	0	0	7	0	0	0	0	0	0
Iguatu	102.498	599	0	0	357	0	0	0	0	0	0
Jucás	24.833	186	0	0	1	0	0	0	0	1	0
Mombaça	43.797	790	0	0	1	0	0	0	0	0	0
Piquet Carneiro	16.959	265	0	0	4	0	0	0	0	0	0
Quixelô	16.178	688	0	0	1	0	0	0	0	0	0
Saboeiro	15.819	106	0	0	4	0	0	0	0	0	0

Coordenadoria de Saúde/Municípios	População estimada residente	DDA		DTA	Dengue			Zika Vírus		Chikungunya	
		Casos	Surtos	Surtos	Casos	Casos graves	Óbitos	Casos	Casos em gestantes	Casos	Óbitos
Coordenadoria de Brejo Santo	216.206	2.434	0	0	82	0	0	0	0	46	0
Abaíara	11.737	27	0	0	1	0	0	0	0	0	0
Aurora	24.654	0	0	0	0	0	0	0	0	0	0
Barro	22.680	9	0	0	5	0	0	0	0	0	0
Brejo Santo	49.477	964	0	0	53	0	0	0	0	35	0
Jati	8.111	105	0	0	6	0	0	0	0	0	0
Mauriti	47.962	359	0	0	2	0	0	0	0	3	0
Milagres	27.512	42	0	0	8	0	0	0	0	7	0
Penaforte	9.077	755	0	0	2	0	0	0	0	0	0
Porteiras	14.996	173	0	0	19	0	0	0	0	1	0
Coordenadoria de Crato	349.132	9.066	8	5	229	0	1	0	0	26	0
Altaneira	7.586	253	0	0	0	0	0	0	0	0	0
Antonina do Norte	7.353	63	0	0	4	0	0	0	0	0	0
Araripe	21.600	378	0	0	0	0	0	0	0	0	0
Assaré	23.417	664	1	0	2	0	1	0	0	0	0
Campos Sales	27.426	837	0	0	56	0	0	0	0	8	0
Crato	132.123	4.530	7	5	92	0	0	0	0	10	0
Farias Brito	19.450	474	0	0	2	0	0	0	0	0	0
Nova Olinda	15.565	592	0	0	5	0	0	0	0	2	0
Potengi	11.045	79	0	0	5	0	0	0	0	2	0
Salitre	16.554	343	0	0	14	0	0	0	0	1	0
Santana do Cariri	17.700	280	0	0	5	0	0	0	0	1	0
Tarrafas	8.592	65	0	0	2	0	0	0	0	0	0
Várzea Alegre	40.721	508	0	0	52	0	0	0	0	2	0
ADS Juazeiro do Norte	429.364	6.594	0	0	78	1	0	3	1	83	0
Barbalha	60.781	2.431	0	0	35	1	0	3	1	54	0
Caririaçu	26.965	711	0	0	3	0	0	0	0	0	0
Granjeiro	4.844	244	0	0	0	0	0	0	0	0	0
Jardim	27.174	232	0	0	3	0	0	0	0	1	0
Juazeiro do Norte	274.207	2.828	0	0	36	0	0	0	0	28	0
Missão Velha	35.393	148	0	0	33	0	0	0	0	0	0
Coordenadoria de Cascavel	331.390	5.192	0	1	1.363	1	2	4	1	20	0
Beberibe	53.573	437	0	0	517	0	0	0	0	2	0
Cascavel	71.743	1.048	0	0	174	0	0	3	1	13	0
Chorozinho	20.264	83	0	0	18	0	0	0	0	0	0
Horizonte	67.337	0	0	0	454	1	2	0	1	1	0
Ocara	25.703	713	0	1	59	0	0	0	0	4	0
Pacajus	72.203	2.849	0	0	157	0	0	1	0	0	0
Pindoretama	20.567	62	0	0	2	0	0	0	0	0	0

Vigilância de doenças e agravos não transmissíveis

- Violência Interpessoal e Autoprovocada

Coordenadoria de Saúde/Municípios	População estimada residente	Violência Interpessoal e Autoprovocada	Coordenadoria de Saúde/Municípios	População estimada residente	Violência Interpessoal e Autoprovocada	Coordenadoria de Saúde/Municípios	População estimada residente	Violência Interpessoal e Autoprovocada
		Casos			Casos			Casos
CEARÁ	9.132.078	10.486	Coordenadoria de Itapipoca	300.492	183	Coordenadoria de Sobral	651.498	1.324
Coordenadoria de Fortaleza	2.841.211	4.798	Amontada	43.452	2	Alcântaras	11.714	4
Aquiraz	80.271	6	Itapipoca	129.358	110	Cariré	18.448	17
Eusébio	53.618	57	Miraíma	13.818	2	Catunda	10.342	2
Fortaleza	2.669.342	4.734	Trairi	55.918	58	Coreaú	23.136	2
Itaitinga	37.980	1	Tururu	16.271	0	Forquilha	24.218	2
Coordenadoria de Caucaia	622.473	298	Umirim	19.825	1	Frecheirinha	14.072	9
Apuiarés	14.600	10	Uruburetama	21.850	10	Graça	14.399	0
Caucaia	361.400	139	Coordenadoria de Aracati	118.788	159	Groaíras	11.068	15
General Sampaio	7.618	0	Aracati	74.547	98	Hidrolândia	19.978	7
Itapagé	52.675	4	Fortim	16.480	16	Ipu	41.964	9
Paracuru	35.076	42	Icapuí	19.934	35	Irauçuba	24.156	0
Paraipaba	32.744	7	Itaiçaba	7.827	10	Massapê	38.737	13
Pentecoste	37.751	0	Coordenadoria de Quixadá	326.639	261	Meruoca	15.057	0
São Gonçalo do Amarante	48.422	81	Banabuiú	18.197	11	Moraújo	8.724	0
São Luís do Curu	13.000	0	Choró	13.521	1	Mucambo	14.537	35
Tejuococa	19.187	15	Ibaretama	13.353	0	Pacujá	6.533	1
Coordenadoria de Maracanaú	546.089	290	Ibicuitinga	12.525	1	Pires Ferreira	10.951	0
Acarape	14.929	6	Milhã	13.155	0	Reritaba	18.491	26
Barreira	22.425	0	Pedra Branca	43.258	9	Santa Quitéria	43.703	63
Guaiúba	26.064	3	Quixadá	87.728	140	Santana do Acaraú	32.452	8
Maracanaú	227.886	87	Quixeramobim	81.082	96	Senador Sá	7.623	1
Maranguape	128.978	104	Senador Pompeu	25.496	0	Sobral	208.935	1.110
Pacatuba	83.432	79	Solonópole	18.324	3	Uruoca	13.840	0
Palmácia	13.322	9	Coordenadoria de Russas	201.337	163	Varjota	18.420	0
Redenção	29.053	2	Jaguetama	18.162	25	Coordenadoria de Acaraú	231.596	119
Coordenadoria de Baturité	140.463	47	Jaguaruana	33.705	25	Acaraú	62.641	14
Aracoiaba	26.469	4	Morada Nova	61.890	57	Bela Cruz	32.591	2
Aratuba	11.847	2	Palhano	9.386	2	Cruz	24.827	34
Baturité	35.750	0	Russas	78.194	54	Itarema	41.826	27
Capistrano	17.738	4	Coordenadoria de Limoeiro Norte	227.481	364	Jijoca de Jericoacoara	19.816	26
Guaramiranga	5.193	15	Alto Santo	17.146	36	Marco	27.361	16
Itapiúna	20.382	4	Ererê	7.198	6	Morrinhos	22.534	0
Mulungu	10.823	7	Iracema	14.297	19	Coordenadoria de Tianguá	320.838	202
Pacoti	12.261	11	Jaguaribara	11.401	5	Carnaubal	17.606	44
Coordenadoria de Canindé	207.578	132	Jaguaribe	34.682	73	Croatá	18.063	9
Boa Viagem	54.470	23	Limoeiro do Norte	59.540	145	Guaraciaba do Norte	40.642	2
Canindé	76.997	94	Pereiro	16.307	0	Ibiapina	24.997	10
Caridade	22.547	5	Potiretama	6.419	0	São Benedito	47.903	68
Itatira	21.647	6	Quixeré	22.149	58	Tianguá	75.946	57
Madalena	19.691	3	São João do Jaguaribe	7.645	1	Ubajara	34.792	5
Paramoti	12.226	1	Tabuleiro do Norte	30.697	21	Viçosa do Ceará	60.889	7

Coordenadoria de Saúde/Municípios	População estimada residente	Violência Interpessoal e Autoprovocada
		Casos
Coordenadoria de Tauá	115.619	26
Aiuaba	17.399	1
Arneiroz	7.840	0
Parambu	31.521	0
Tauá	58.859	25
Coordenadoria de Crateús	299.786	213
Ararendá	10.935	0
Crateús	75.074	100
Independência	26.178	7
Ipaporanga	11.593	18
Ipueiras	38.166	0
Monsenhor Tabosa	17.234	10
Nova Russas	32.328	58
Novo Oriente	28.607	6
Poranga	12.336	7
Quiterianópolis	21.084	3
Tamboril	26.251	4
Coordenadoria de Camocim	157.728	56
Barroquinha	15.017	4
Camocim	63.661	35
Chaval	13.069	0
Granja	54.748	15
Martinópolis	11.233	2
Coordenadoria de Icó	172.994	63
Baixio	6.288	2
Cedro	25.557	14
Icó	68.018	27
Ipauimir	12.463	4
Lavras da Mangabeira	31.508	0
Orós	21.427	16
Umari	7.733	0
Coordenadoria de Iguatú	323.376	162
Acopiara	54.270	8
Cariús	18.699	47
Catarina	20.698	21
Deputado Irapuan Pinheiro	9.625	2
Iguatu	102.498	50
Jucás	24.833	3
Mombaça	43.797	25
Piquet Carneiro	16.959	1
Quixelô	16.178	5
Saboeiro	15.819	0

Coordenadoria de Saúde/Municípios	População estimada residente	Violência Interpessoal e Autoprovocada
		Casos
Coordenadoria de Brejo Santo	216.206	115
Abaiara	11.737	0
Aurora	24.654	4
Barro	22.680	0
Brejo Santo	49.477	32
Jati	8.111	3
Mauriti	47.962	3
Milagres	27.512	57
Penaforte	9.077	2
Porteiras	14.996	14
Coordenadoria de Crato	349.132	231
Altaneira	7.586	1
Antonina do Norte	7.353	0
Araripe	21.600	0
Assaré	23.417	7
Campos Sales	27.426	12
Crato	132.123	135
Farias Brito	19.450	23
Nova Olinda	15.565	0
Potengi	11.045	0
Salitre	16.554	0
Santana do Cariri	17.700	16
Tarrafas	8.592	0
Várzea Alegre	40.721	37
Coordenadoria de Juazeiro do Norte	429.364	934
Barbalha	60.781	796
Caririaçu	26.965	30
Granjeiro	4.844	0
Jardim	27.174	6
Juazeiro do Norte	274.207	92
Missão Velha	35.393	10
Coordenadoria de Cascavel	331.390	346
Beberibe	53.573	156
Cascavel	71.743	53
Chorozinho	20.264	6
Horizonte	67.337	80
Ocara	25.703	2
Pacajus	72.203	49
Pindoretama	20.567	0

SEVIR | SECRETARIA EXECUTIVA DE
VIGILÂNCIA E REGULAÇÃO EM SAÚDE



CEARÁ
GOVERNO DO ESTADO
SECRETARIA DA SAÚDE